



Sea - Seek

Ebook Sailing guide / Guide nautique

West Africa

NE Atlantic Ocean

August 2024

West Africa



West Africa

Table of contents

West Africa	1
1 - Port de Laayoune	2
2 - Port de Boujdour	3
3 - PK 25 zone de kite surf	3
4 - Dune Blanche	4
5 - Port militaire de Dakhla	5
6 - Port de Dakhla	5
7 - Nouadhibou	7
8 - Senegal	8
8.1 - Baie de Hann	8
8.2 - Dakar	9
8.3 - Banjul	10
9 - Guinea-Bissau	11
9.1 - Arquipelago Dos Bijagos	12
10 - Guinee - Guinea	14
10.1 - Kamsar	14
10.2 - Conakry	15
10.3 - Conakry - Port	16

West Africa

18°44.37 N
15°38.67 W


NE Atlantic Ocean - West Africa



- A** Nouadhibou
- C** Dakar
- E** Banjul
- G** Archipelago Dos Bijagos
- J** Port militaire de Dakhla
- L** Dune Blanche
- N** Guinee - Guinea
- P** Conakry

- B** Senegal
- D** Baie de Hann
- F** Guinea-Bissau
- H** Port de Dakhla
- K** PK 25 zone de kite surf
- M** Port de Boudjour
- O** Kamsar
- Q** Conakry - Port

Port de Laayoune

 Aventure non loin de l'Europe accessible à tous avec un bateau bien équipé. Cela permet de voir autre chose que la route transatlantique via le Cap Vert.


1 - Port de Laayoune

27°05.58 N
13°25.71 W

NE Atlantic Ocean - West Africa



Un port sans intérêt touristique, utile pour le fuel et diverses commodités, n'allez même pas en ville vous serez déçu.

 Le port de Laayoune est situé de Sud de la côte marocaine atlantique entre la pointe espénillo et la plage de Laayoune.

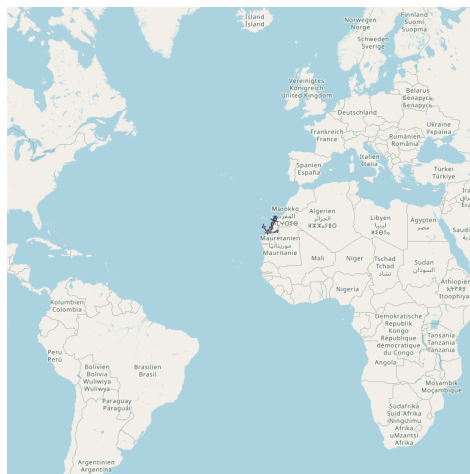
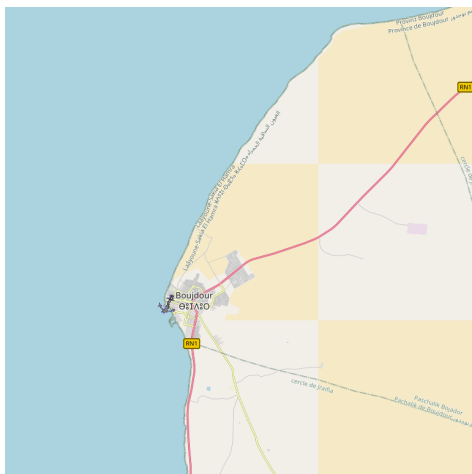
Le port est protégé par une jetée principale de 1270 m de longueur, une digue d'environ 517 m de longueur et une contre digue d'environ de 225m de longueur .

La ville la plus proche (Laayoune) est à 30 km, il faut un taxi pour s'y rendre.

2 - Port de Boujdour

26°07.42 N
14°29.96 W

NE Atlantic Ocean - West Africa



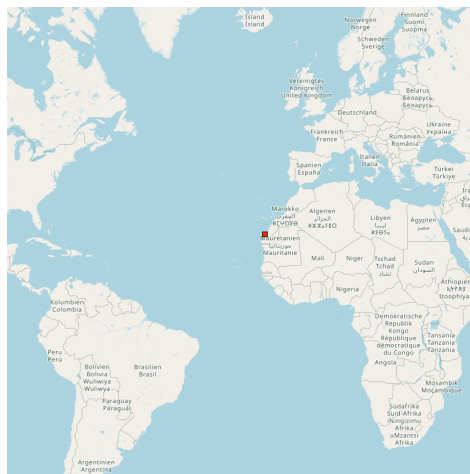
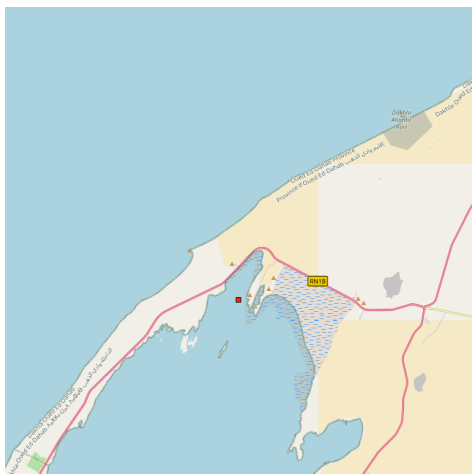
Le port de Boujdour situé à proximité de la ville de Boujdour est implanté au niveau du Cap de Bojador. C'est un port de pêche artisanal protégé des houles dominantes par une digue longue de 336ml .

Attention le port dans sa configuration actuelle ne dispose pas d'ouvrages d'accostage mais d'un plan incliné de 2400m² entièrement ensablé.

3 - PK 25 zone de kite surf

23°53.77 N
15°46.62 W


NE Atlantic Ocean - West Africa





Merci pour ces infos sur le sud Marocain.

Le Webmaster

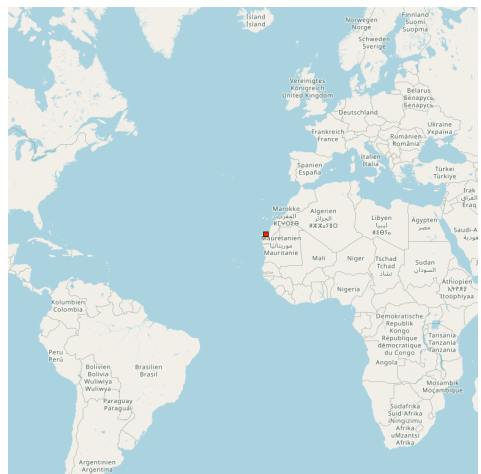
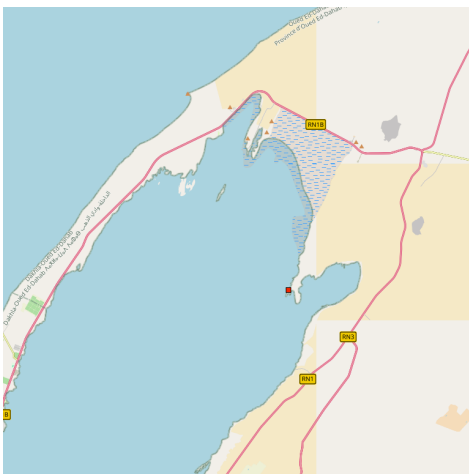
 Provide here details of the site. You can put text or images. Zone propice à la pratique du kit surf, plusieurs camps sont ouverts en saison pour l'accueil et la pratique de ce sport. Ils sont tous situés à cet endroit.




4 - Dune Blanche

23°49.25 N
15°44.87 W

NE Atlantic Ocean - West Africa



 Provide here details of the site. You can put text or images.

Dune Blanche, un site splendide à découvrir à marée haute; une dune de sable au milieu d'un lagon d'eau bleu azur.

Faire attention au sud de la dune, il est très facile de s'échouer car le sable monte en pente douce.

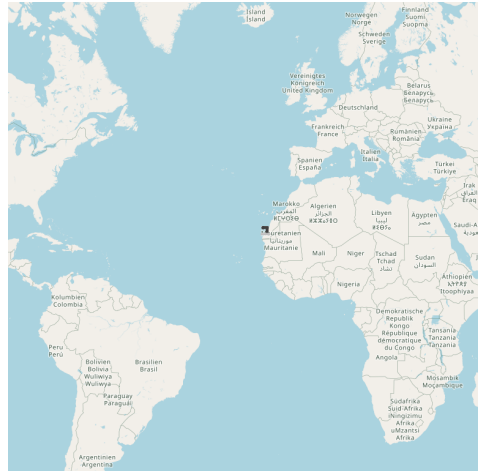
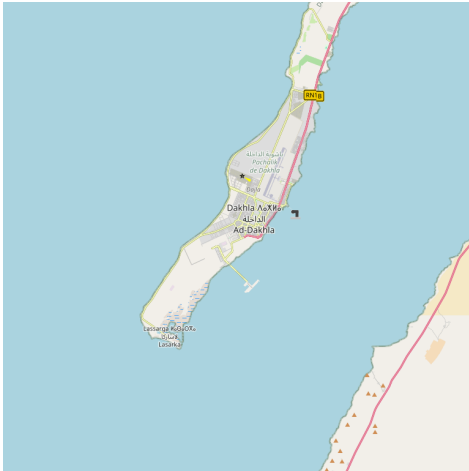
Après autorisation à la capitainerie (ils feront suivre aux autorités militaires), il est possible de s'y rendre en annexe et d'y organiser un pick-nique.



5 - Port militaire de Dakhla

23°41.78 N
15°55.17 W

NE Atlantic Ocean - West Africa



Port militaire ou il est interdit d'accoster

Provide here details of the site. You can put text or images.

Port militaire ou il est strictement interdit d'y accoster, et même de le photographier. Si vous avez obtenu l'autorisation de pénétrer dans la baie il convient de passer dans le chenal principal non balisé et de laisser au moins 2 km entre vous et le port militaire.

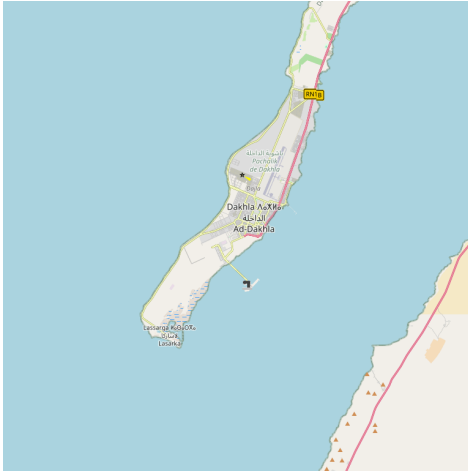
Dans tout les cas présentez vous toujours au port de pêche à l'entrée de la baie pour vous signaler.

6 - Port de Dakhla

23°39.55 N
15°56.80 W

NE Atlantic Ocean - West Africa






2007:10:22 12:53:12

l'un des plus beau spot du maroc !

Et ne passez pas à côté de La Maison Du Thé, LE meilleur restaurant de Dakhla !

 Le Port de Dakhla est principalement destiné à la pêche industrielle, il est géré par un capitainerie mais sous supervision militaire. Il est obligatoire d'obtenir une autorisation avant de pénétrer dans la baie, le mouillage en rade est interdit sauf autorisation exceptionnelle. vent (N/NW).

La baie de Dakhla est somptueuse, au nord de celle ci vous trouverez l'un des trois plus beaux spot de kit surf au monde, le vent y souffle assez fort (15 à 35 noeud) de juin à septembre. Le climat est très doux l'hiver avec un ciel bleu toute l'année. Coté atlantique (W de la baie) la ville avec tous les commerces et commodités, coté continent, N et E, le grand désert et ses dunes de sables qui plongent dans la baie turquoise.

Ne pas manquer dune blanche (N/NE) de la baie, et Porto Rico au sud de la baie sur le continent.

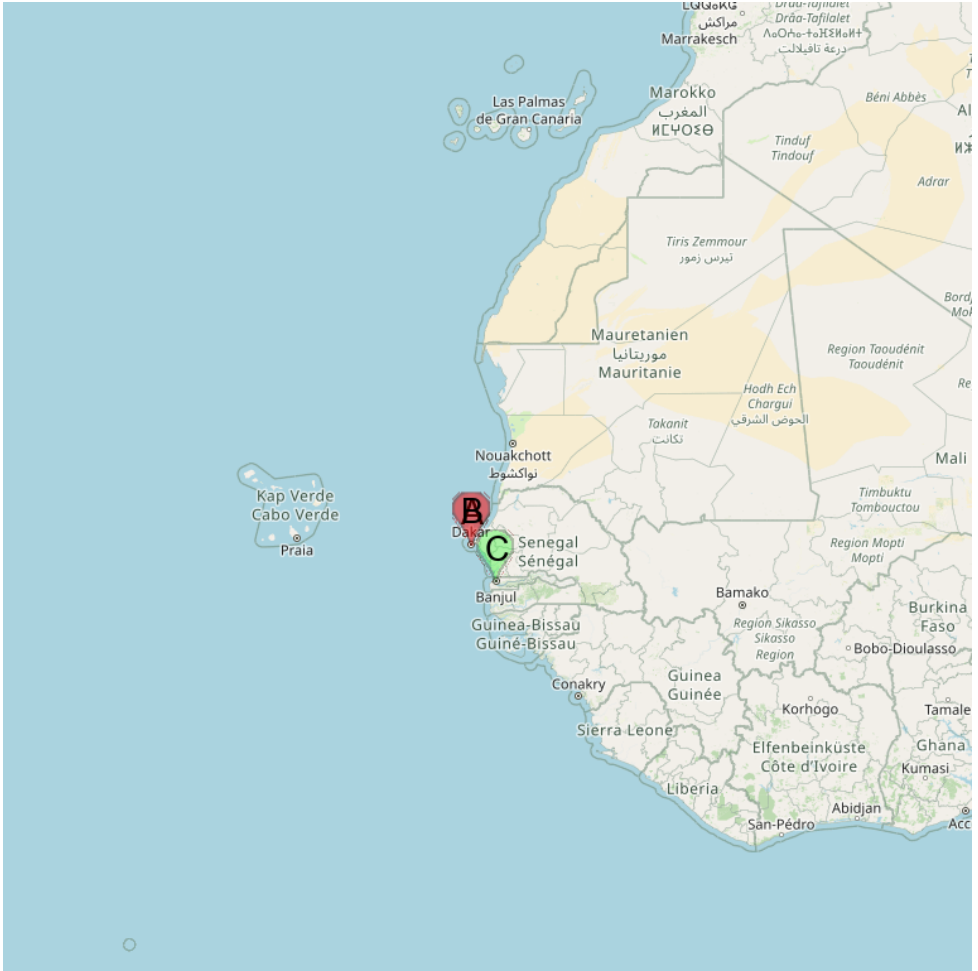
A l'intérieur de la baie, coté W vous trouverez le ponton privé de la Maison du thé, (200 mètres avant le port militaire) il est éventuellement possible d'y accoster mais c'est un ponton privé.

Bof...

8 - Senegal

14°36.72 N
17°01.07 W

NE Atlantic Ocean - West Africa - Senegal



A Dakar

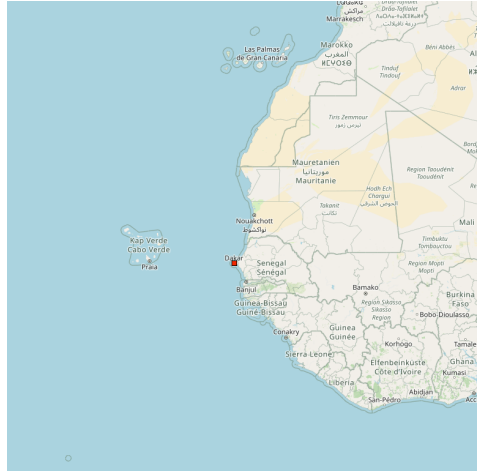
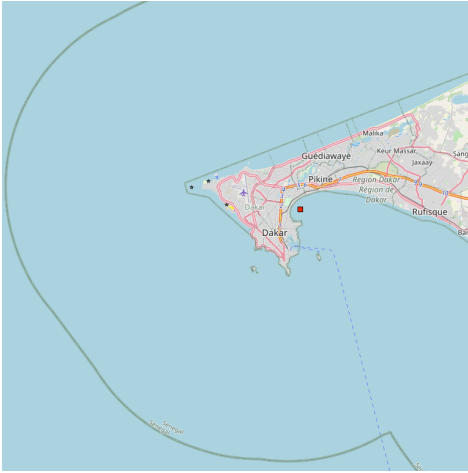
B Baie de Hann


C Banjul

8.1 - Baie de Hann

14°43.10 N
17°25.12 W

NE Atlantic Ocean - West Africa - Senegal

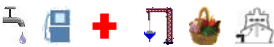
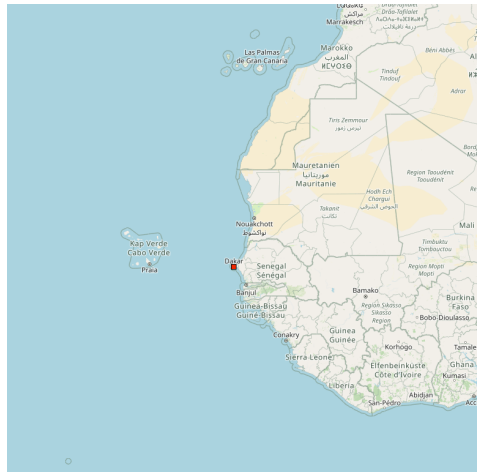




 Une des belles baies du monde malheureusement fortement polluée. Aujourd'hui le Sénégal met en place des mesures pour baisser la pollution. On espère pouvoir se baigner à nouveau en 2012.

8.2 - Dakar

14°40.75 N
17°25.64 W

NE Atlantic Ocean - West Africa - Senegal



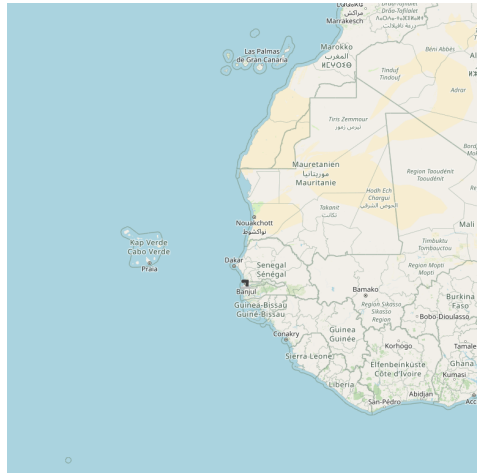
-  Harbor protected by a breakwater.
-  Port de commerce protégé par une digue.




8.3 - Banjul

13°26.71 N
16°34.29 W

NE Atlantic Ocean - West Africa - Senegal



 Small port .

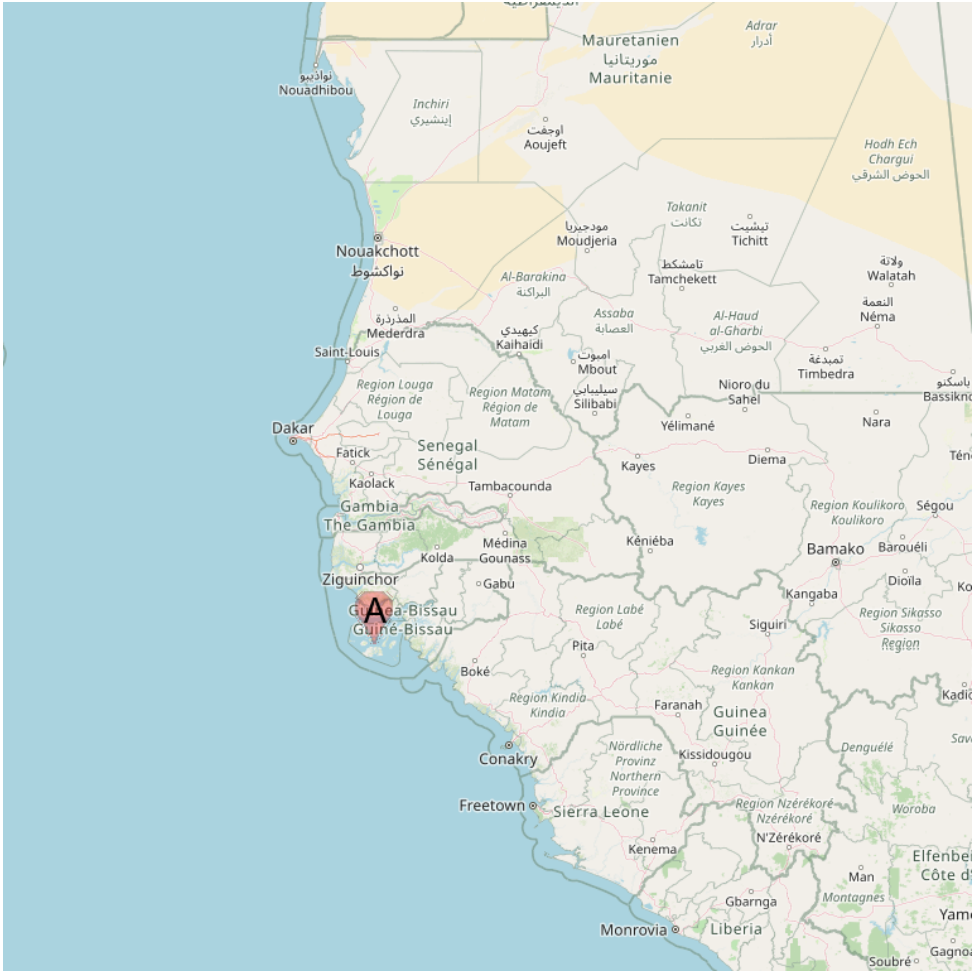
 Petit port .




9 - Guinea-Bissau

11°29.19 N
15°58.77 W

NE Atlantic Ocean - West Africa - Guinea-Bissau

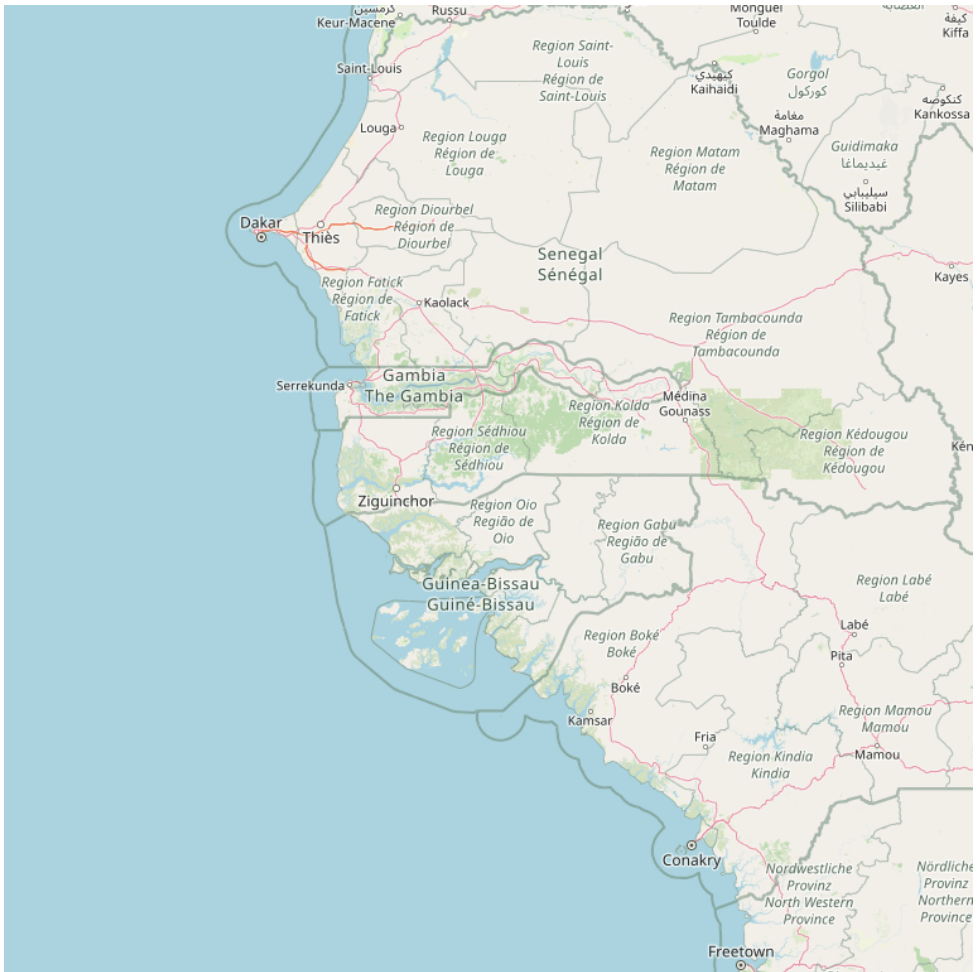


 Arquipelago Dos Bijagos

9.1 - Arquipelago Dos Bijagos


11°14.72 N
16°01.24 W

NE Atlantic Ocean - West Africa - Guinea-Bissau - Arquipelago Dos Bijagos




160



 The Bissagos Islands or Bijagós Archipelago are a group of 18 major islands and dozens more smaller ones in the Atlantic Ocean with an area of 2,624 km² and a population of 30,000 (2006). They are a part of Guinea-Bissau.


Today, only twenty of the islands are inhabited and the others have only small populations of the Bijagós people. The southern islands are today a nature reserve. The islands of Bubaque, Bolama, and Caravela are the most populated

and are visited by tourists.

 L'Archipel des Bijagos, aussi appelé Archipel des Bissagos, est un archipel de Guinée-Bissau, constitué de quatre-vingt-huit îles et îlots, et situé dans l'Océan Atlantique, en face de la capitale Bissau, à l'embouchure du Rio Geba. Seulement une dizaine de ces îles sont habitées de façon permanente.

Les îles sud sont aujourd'hui une réserve naturelle de l'UNESCO et abritent une faune et flore marine considérables (notamment des tortues marines), et terrestre dont le fameux hippopotame marin.

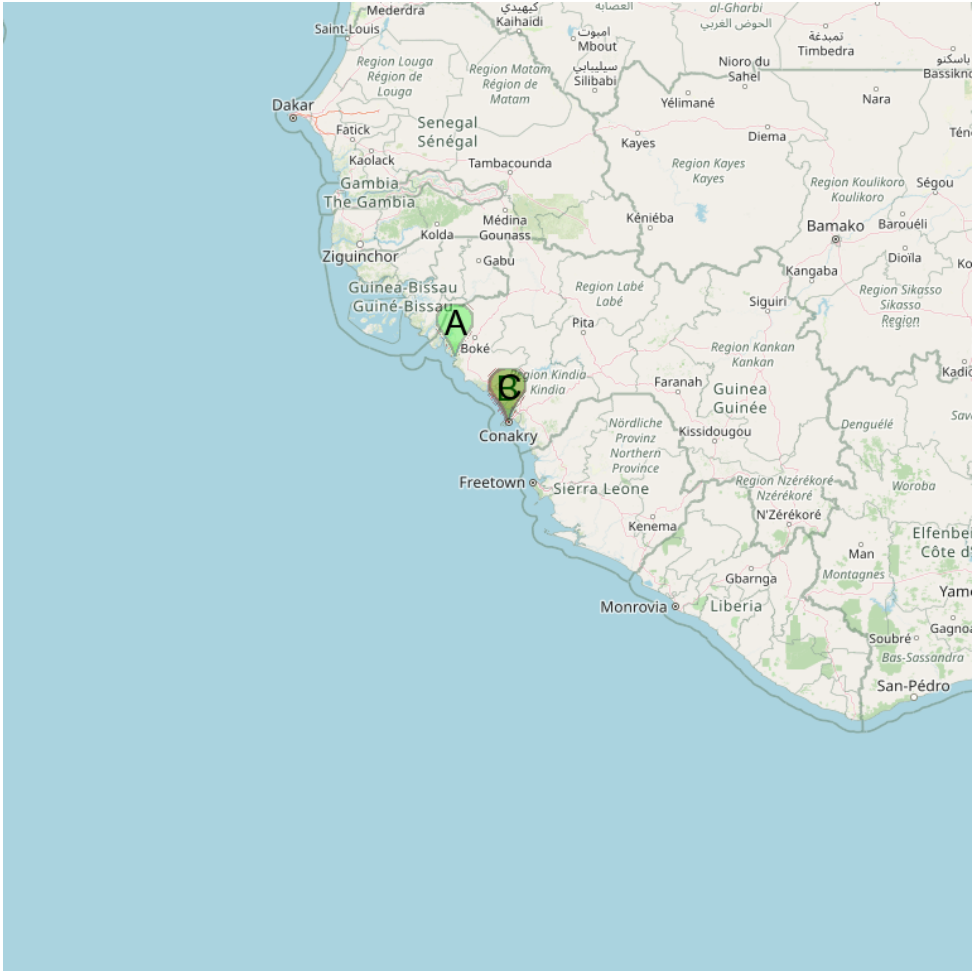
Les îles de Bubaque, Bolama et Caravela sont les plus peuplées et les plus touristiques alors que l'île de Canhabaque est certainement la plus "authentique" et la plus secrète. L'archipel des Bijagos est un haut lieu de la pêche sportive.

 Las islas o archipiélago Bijagós o Bissagos son un grupo de aproximadamente dieciocho islas principales y docenas de más pequeñas en el océano Atlántico, que forman parte del territorio de la República de Guinea-Bissau. En tiempos precoloniales, las islas eran centros de comercio a lo largo de la costa de África occidental, lo que permitió a los nativos poseer una poderosa armada. En 1535 eso les permitió derrotar a los portugueses cuando intentaron conquistar las islas. Las islas no fueron tomadas por Portugal hasta 1936.

10 - Guinee - Guinea

9°57.38 N
14°07.70 W

NE Atlantic Ocean - West Africa - Guinee - Guinea



A Kamsar

B Conakry

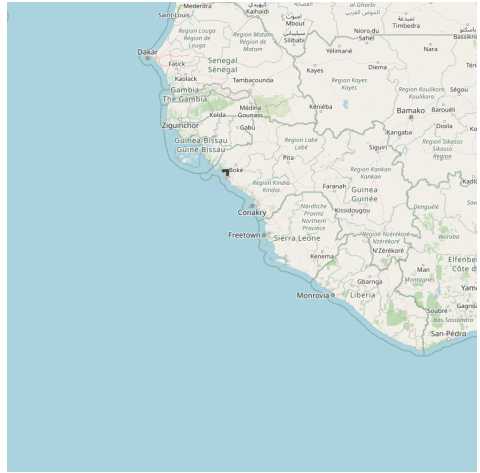
C Conakry - Port


10.1 - Kamsar

10°38.90 N
14°36.96 W

NE Atlantic Ocean - West Africa - Guinee - Guinea





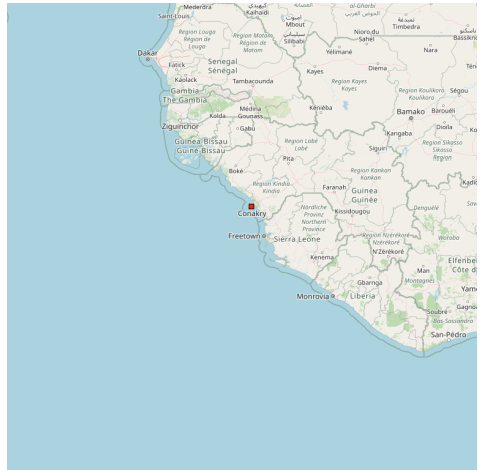
 Small port .

 Petit port .


10.2 - Conakry

9°31.10 N
13°42.88 W

NE Atlantic Ocean - West Africa - Guinee - Guinea



 Harbor protected by a breakwater.

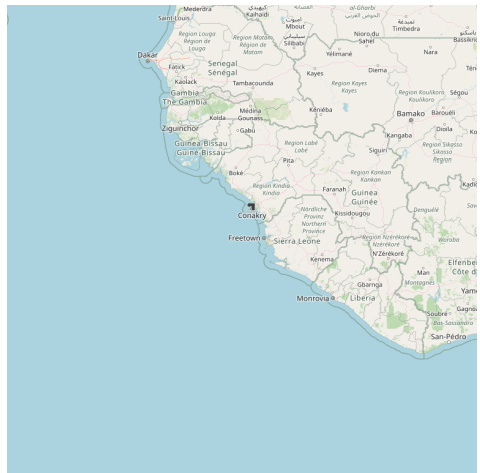
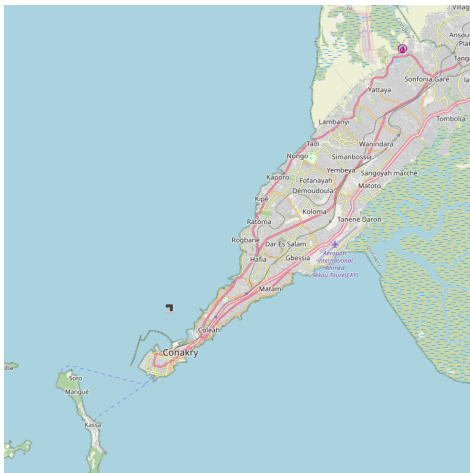
 Port de commerce protégé par une digue.



10.3 - Conakry - Port

9°32.46 N
13°42.32 W

NE Atlantic Ocean - West Africa - Guinea - Guinea



1



2000-07-07°

www.sea-seek.com

Responsability

Sea-Seek is a collection of sailing logbooks covering harbours, anchorages, diving spots... any subject regarding sport or pleasure at sea.

Sea-Seek is an online open-content collaborative pilot guide, that is, a voluntary association of individuals and groups working to develop a common resource of human knowledge. The structure of the project allows anyone with an Internet connection to alter its content. Please be advised that nothing found here has necessarily been reviewed by people with the expertise required to provide you with complete, accurate or reliable information.

In particular, don't use any map presented in Sea-Seek for the navigation.

Note that informations in sea-seek are compiled from a variety of freely available and non controlable sources and therefore Sea-Seek webmaster cannot be held responsible for incorrect or outdated data.

Responsabilité

Sea-Seek est un guide du nautisme ou pilote côtier en ligne. Fruit de la contribution de chacun, il décrit les sites de mouillage, les ports, les spots de plongée, les plages par et pour les amoureux de la mer.

Sea-Seek est un guide nautique libre, c'est-à-dire une association volontaire d'individus et de groupes qui développent ensemble une source de la connaissance humaine. Sa structure permet à tout individu avec un accès Internet et un navigateur Web de modifier le contenu disponible ici. En conséquence, sachez que rien de ce que vous pouvez trouver ici n'a été nécessairement vérifié par un professionnel compétent dans le domaine en question et ceci sur tous les sujets de Sea-Seek.

En particulier, n'utiliser aucune carte de Sea-Seek pour la navigation.

L'ensemble des données présentées sur Sea-Seek sont d'origines diverses et non contrôlées et ne sauraient engager la responsabilité du responsable du site www.sea-seek.com.