Sea - Seek

Ebook Sailing guide / Guide nautique

Islas Baleares - Balearic Islands

Méditerranée - Mediterrane an

August 2024

Islas Baleares - Balearic Islands

Table of contents

Islas Baleares - Balearic Islands 1

1 - Ibiza - Formentera 4

1.1 - Portinatx 5

1.2 - Cala d'Es Canaret - Ibiza 6

1.3 - Cala Benirrás 7

1.4 - Port de San Miquel 7

1.5 - Es Portitxol 8

1.6 - Tagomago 10

1.7 - Cala Salada 11

1.8 - Sa Conillera 12

1.9 - Puerto Santa Eulalia (Ibiza) 13

1.10 - Puerto Sant Antoni de Portmany (Ibiza) 14

1.11 - Passage Illa Conillera et Des Bosc 16

1.12 - Cala Roja 17

1.13 - Cala Bassa 18

1.14 - Cala Llonga 19

1.15 - Cala Talamanca 19

1.16 - Club nautico Ibiza 20

1.17 - Cala Vedella 21

1.18 - Puerto deportivo Ibiza Nueva 22

1.19 - Marina de Botafoch (Ibiza) 23

1.20 - Peurto de Ibiza - Eivissa (Ibiza) 24

1.21 - Cala D'Hort 26

1.22 - Porroig 27

1.23 - Cala Jondal 28

1.24 - Isola de Es Vedra 30
1.25 - Ses Illetes 31
1.26 - Puerto La Savina (Formentera) 33
1.27 - Mitjorn 34
2 - Cabrera 35
2.1 - Port Cabrera (Cabrera) 36
2.2 - Es Burri - Cabrera 38
3 - Mallorca 40
3.1 - Mallorca Sur 42
3.1.1 - Cala Lladó 42
3.1.2 - Puerto Andraitx (Mallorca) 43
3.1.3 - Cala Es Camp de Mar 44
3.1.4 - Club nautico Santa Ponsa (Mallorca) 45
3.1.5 - Port Adriano (Mallorca) 47
3.1.6 - Cala Portals Vells 47
3.1.7 - Playa de Magaluf 49
3.1.8 - Club nautico Palma Nova (Mallorca) 49
3.1.9 - Puerto Portals Nous (Mallorca) 50
3.1.10 - Palma de Mallorca (Mallorca) 51
3.1.11 - Club nautico Portixol (Mallorca) 54
3.1.12 - Club Maritimo Molinar de Levante (Mallorca) 55
3.1.13 - Club nautico Cala Gamba (Mallorca) 56
3.1.14 - Club Maritimo San Antonio de la playa (Mallorca) 57
3.1.15 - Club nautico El Arenal (Mallorca) 58
3.1.16 - Cala Pi (Mallorca) 59
3.1.17 - Club nautico S'Estanyol (Mallorca) 60
3.1.18 - Club nautico Sa Rapita (Mallorca) 61
3.1.19 - Puerto de la Colonia Sant Jordi (Mallorca) 61

3.1.20 - Cala Caragol 62
3.1.21 - Cabo de Salinas 63
3.1.22 - Cala Llombards 65
3.1.23 - Cala Santanyi 66
3.1.24 - Club nautico Porto Petro (Mallorca) 67
3.1.25 - Porto Petro 68
3.1.26 - Marina Cala d'Or (Mallorca) 69
3.1.27 - Cala Mitjana (Majorque) 70
3.1.28 - Porto Colom (Mallorca) 71
3.1.29 - Calas Magraner-Barquetas-Virgili 72
3.1.30 - Porto Cristo (Mallorca) 72
3.2 - Mallorca Norte 75
3.2.1 - Puerto de Valdemossa 76
3.2.2 - Cala Foradada (Mallorca) 77
3.2.3 - Cala de Deyá 78
3.2.4 - Puerto de Sóller 79
3.2.5 - Cala Ses Cambres 80
3.2.6 - S?Illeta 81
3.2.7 - Cala Tuent 82
3.2.8 - Cala de Sa Callobra (Mallorca) 83
3.2.9 - Cala Castell 84
3.2.10 - Port Pollensa (Mallorca) 85
3.2.11 - Port de Alcudia (Mallorca) 86
3.2.12 - Alcudia 87
3.2.13 - Cala Formentor 88
3.2.14 - Marina de Bonaire 89
3.2.15 - Isla Alcanada 89
3.2.16 - Cap Formentor (Mallorca) 90

4 - Menorca 92
4.1 - Cala Es Morts 93
4.2 - Cala Dégolador 94
4.3 - Club nautico de Ciudadela (Menorca) 95
4.4 - Cala Santandria (Menorca) 96
4.5 - Cala Blanca (Menorca) 97
4.6 - Anse de Codolar 98
4.7 - DANGER Haut-Fond Bajo dels espets 99
4.8 - Cala Morell 100
4.9 - Cala Son saura 101
4.10 - Cala Turqueta 103
4.11 - Cala Algaiarens 103
4.12 - Cala Macarella 104
4.13 - Cala Galdana (Menorca) 105
4.14 - Cala Mitjana 106
4.15 - Cala Trebeluja (Menorca) 107
4.16 - Cala Pregonda 108
4.17 - DANGER Eceuils Sa Nou 109
4.18 - Cala Torta 110
4.19 - Cala Tirant 111
4.20 - Puerto de Fornells (Menorca) 112
4.21 - Cala en Porter (Menorca) 113
4.22 - Cala Coves 115
4.23 - Illa Tosqueta 116
4.24 - DANGER roches dets Ofegats 117
4.25 - Cala Arenal d'en Castell 118
4.26 - Cala Binissafull 119
4.27 - Illa d'en Colom 120

4.28 - Punta Prima 121
4.29 - Puerto de Mahon (Menorca) 122
4.30 - Isla del aire - Menorque 123

Islas Baleares - Balearic Islands

38°22.94 N
4°45.42 E

Méditerranée - Mediterrane an - Islas Baleares - Balearic Islands

The Balearic Islands (Catalan: Illes Balears; Spanish: Islas Baleares) are an archipelago in the western Mediterranean Sea, near the eastern coast of the Iberian Peninsula. They form an autonomous community and a province of Spain, of which the capital city is Palma de Mallorca.

The main islands of the autonomous community are Majorca (Mallorca in Spanish), Minorca (Menorca), Eivissa (Ibiza), and Formentera, all of which are popular tourist destinations.

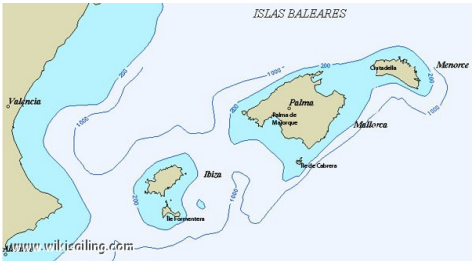

Islas Baleares - Balearic Islands

Les îles Baléares sont un archipel situé en mer Méditerranée qui comprend 5 îles principales : Majorque (Mallorca), Minorque (Menorca), Eivissa (Eivissa), Formentera et Cabrera ainsi que quelques ilots (11).
Lîle Majorque est la plus étendue et la plus élevée.

Les ports principaux sont: Palma (Majorque) et Mahon (Minorque). Le chef-lieu de cet archipel est Palma (Majorque).

Le groupe du SW de l'archipel est séparé de la côte espagnole par le canal d'Ibiza dont la plus petite largeur est 45 M.

Il est séparé du groupe du centre par le canal de Majorque dont la plus petite largeur est de 44 M.

Le groupe du centre est séparé du groupe du NE par le canal de Minorque dont la plus petite largeur est 20 M.

Il existe de nombreuses zones de mouillage réglementé. Des bouées de couleurs différentes suivant la dimension max du bateau sont alors les seuls moyens autorisés pour mouiller. Cela s'applique de Juin à Septembre.

El archipiélago está formado por dos grupos de islas y numerosos islotes:

* Las Gimnesias: Menorca, Mallorca y Cabrera y algunos islotes cercanos (como Dragonera, Isla del Aire y otros).
* Las Pitiusas: Ibiza y Formentera y los distintos islotes que las rodean (como Conejera).

Routes directes

* De Marseille à Alger:Par beau temps ou vent de secteur E, à l'aller comme au retour, passer dans l'E de Minorque.

Par fort coup de Mistraldans le golfe du Lion, il y a intérêt à passer dans le canal de Minorque, surtout dans le sens Alger-Marseille, l'éclairage des Baléares étant bien fait.

Toutefois, en venant du N, se méfier des caractères assez peu différenciés des phares de Formentor (Majorque) et de Nati (Minorque).

En venant du S, après avoir franchi le canal de Minorque, on fait route au N pour passer à petite distance du Cap San Sébastian et à environ 1 Mdu cap Creus. On longe ensuite la côte jusqu'à Marseille.

* De Marseille à Oran:La route de Conejera est préférable à celle qui passe par Dragonera, surtout en hiver à cause des vents frais d'W au SW qu'on trouve souvent au S des Baléares.
Attention: une large zone de tirs de surface et antiaériens s'étend au SE de l'île de Majorque.

1 - Ibiza - Formentera

38°53.49 N
1°25.07 E

Méditerranée - Mediterrane an - Islas Baleares - Balearic Islands - Ibiza - Formentera

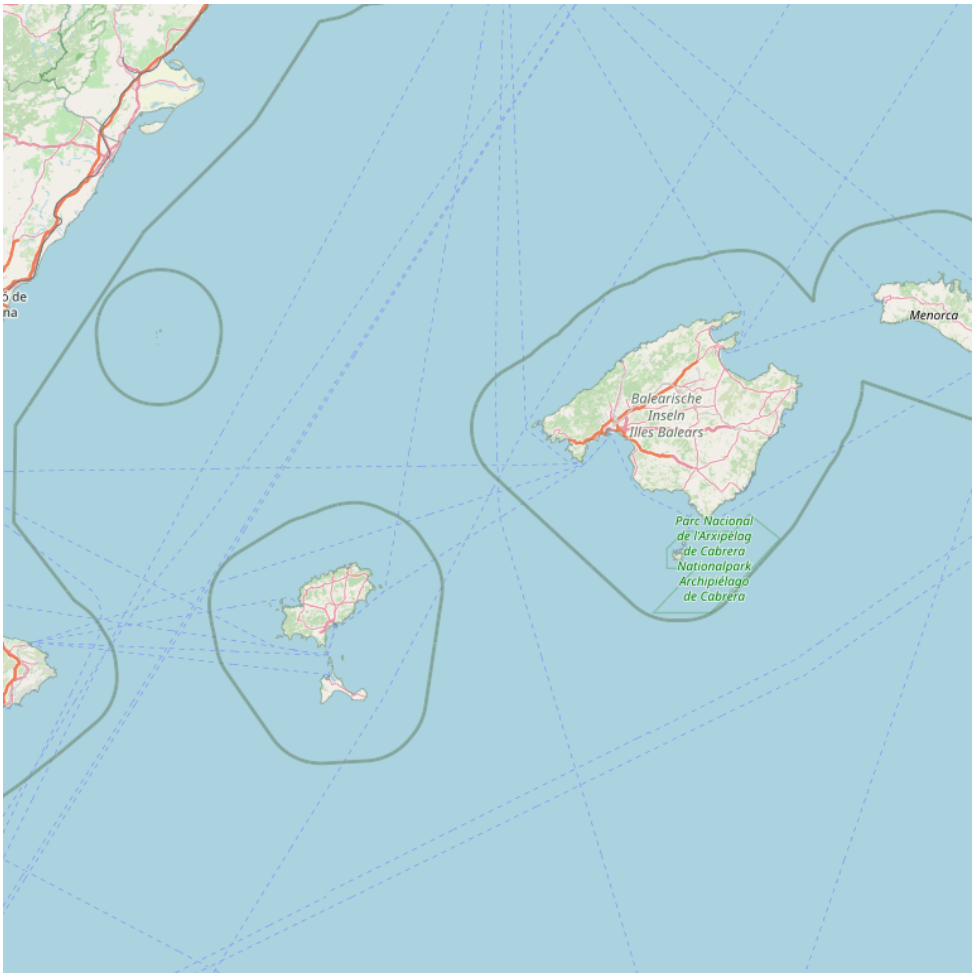

Ibiza et Formentera forment un groupe compact appelé encore parfois "Las Pithyusas".

Ces îles sont reliées par une chaussée sous-marine qui supporte quelques îles entre lesquelles s'étendent des passages appelés "freus".

Ibiza se situe à une centaine de kilomètres à l'est du cap de La Nao et des côtes de Valence, dans la péninsule Ibérique. Elle est également relativement proche des côtes africaines.

Formentera est la plus petite île de l'archipel espagnol des Baléares. Elle fait 19 kilomètres de long et est situé à environ 3 miles nautiques (6 km) au sud d'Ibiza

en Mer Méditerranée. Les principaux villages sont Sant Francesc Xavier, Sant Ferran de ses Roques, El Pilar de la Mola and La Savina. L'île était accessible par bateau et seulement au départ d'Ibiza, mais ces dernières années des lignes régulières à partir du continent espagnol ont permis de rendre accessible ce teritoire et de développer en même temps son activité touristique. L'île est connu pour ses plages immaculées mais aussi pour son naturisme qui est accepté sur la plupart d'entre elles.
Le nord de Formentera est la petite île de Espalmador (Illa de s'Empalmador). Espalmador est séparé de Formentera par un banc de sable peu profond, et durant la marée basse il est possible de se frayer un chemin entre les deux îles. Cette zone est un point d'encrage populaire pour les bateaux qui se dirige entre Ibiza and Formentera.

Ibiza - Formentera
Ibiza

Ibiza - Formentera
Formentera

1.1 - Portinatx

39°06.72 N
1°30.83 E

Méditerranée - Mediterrane an - Islas Baleares - Balearic Islands - Ibiza - Formentera

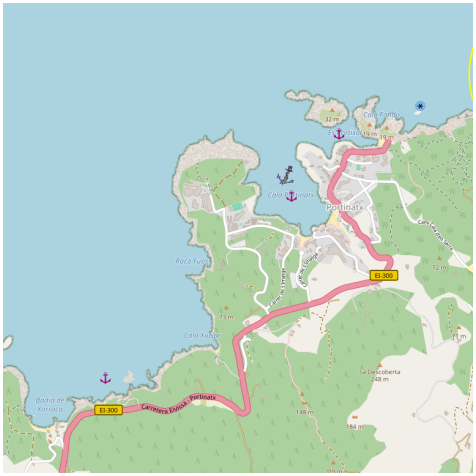
Portinatx
Cala Xuriga
Cala Fonda
Roca Fonda
Cala Xuriga
Badia de Xarraca
Carretera Eivissa - Portinatx
Es Caliu
Es Calaboxa
Es Calaboxa
Es Calaboxa

Cala d'es Canaret
juillet 2015
Ludo66

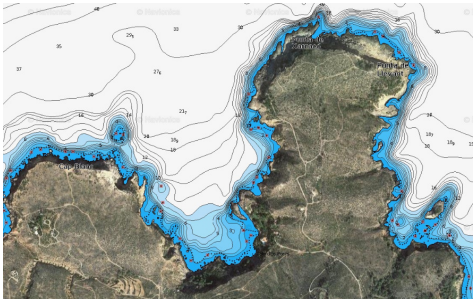

1.3 - Cala Benirrás

39°05.37 N
1°27.11 E

Méditerranée - Mediterrane an - Islas Baleares - Balearic Islands - Ibiza - Formentera

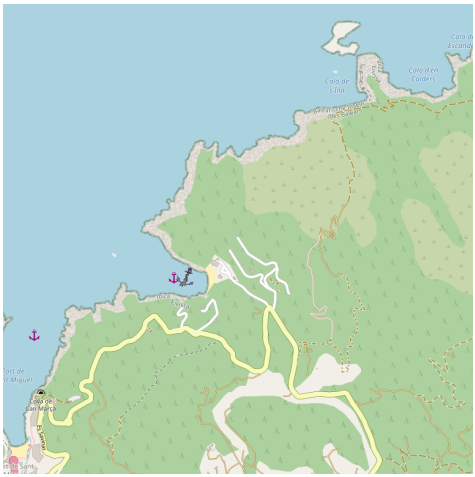

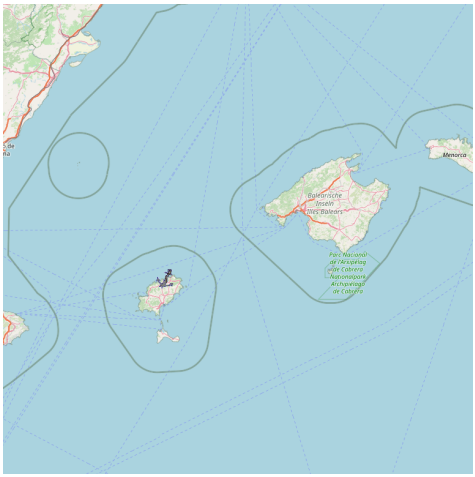

1.4 - Port de San Miquel

39°05.06 N
1°26.41 E

Méditerranée - Mediterrane an - Islas Baleares - Balearic Islands - Ibiza - Formentera

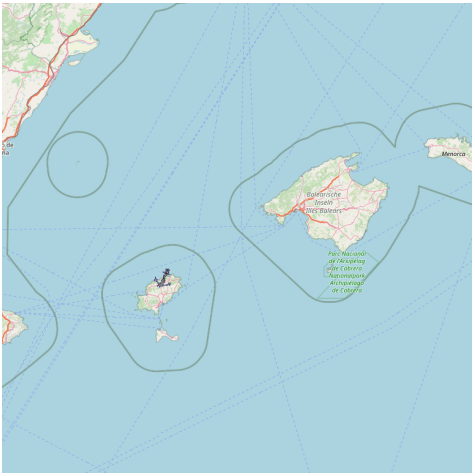

🇬🇧 Wide sandy beach protected by cliffs in a beautiful natural environment where the sea is calm sheltered from the winds.

🇫🇷 Large plage de sable protégée par les falaises dans un environnement naturel magnifique où la mer est calme à l?abris des vents.

1.5 - Es Portitxol

39°04.49 N
1°23.90 E

Méditerranée - Mediterrane an - Islas Baleares - Balearic Islands - Ibiza - Formentera

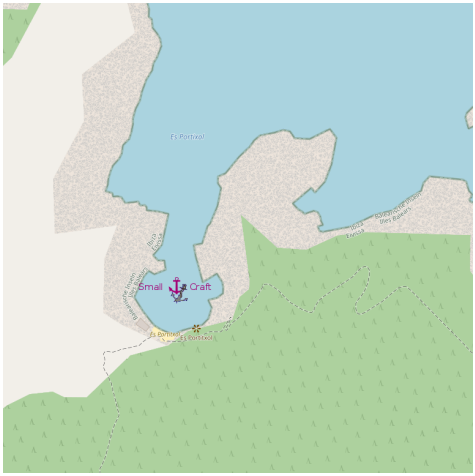

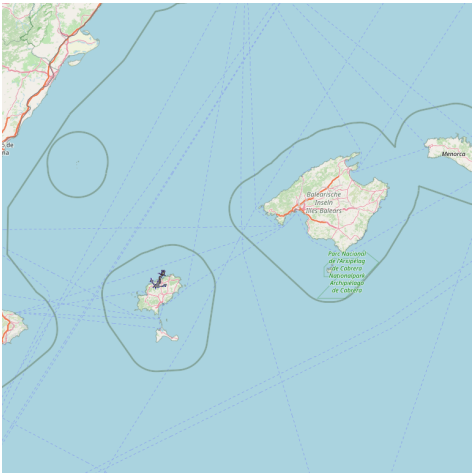

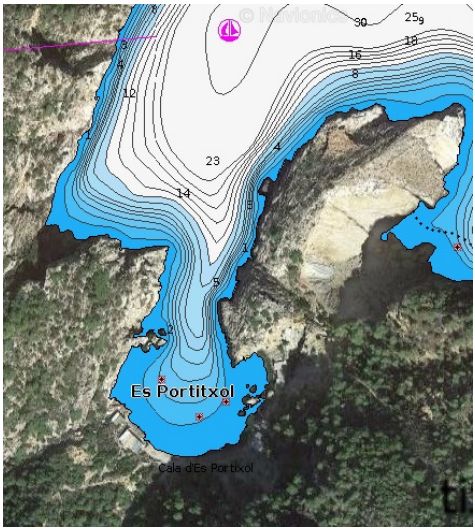

Portitxol

🇬🇧 Beautiful but really tiny! Space for 2 or 3 boats ... and more. I will not insist if the boat is more than 10m.



Esportitxol

🇫🇷 Magnifique mais vraiment minuscule !

De la place pour 2 ou 3 bateaux ... et encore.

Je n?insisterai pas si le bateaux fait plus de 10m.



1.6 - Tagomago

39°02.20 N
1°38.38 E

Méditerranée - Mediterrane an - Islas Baleares - Balearic Islands - Ibiza - Formentera

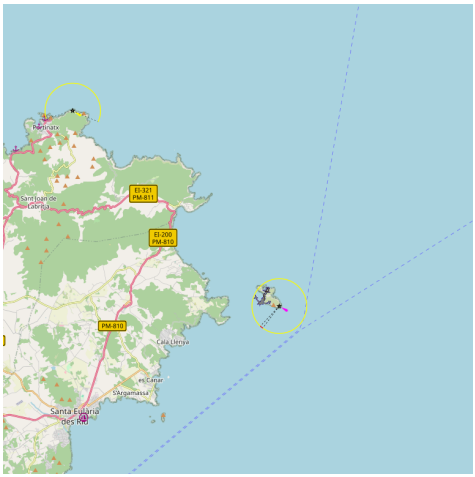

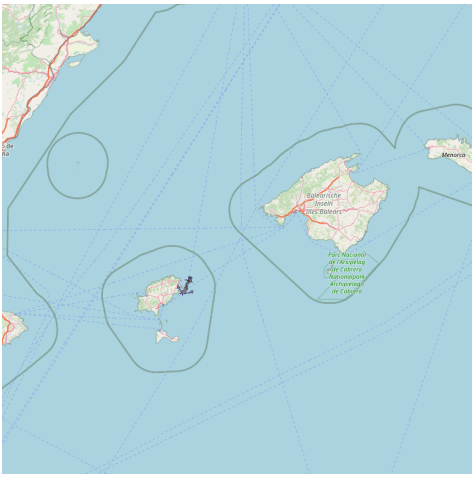

10 août 2011

Sauvage et splendide, dommage qu?il soit interdit de se promener à terre.

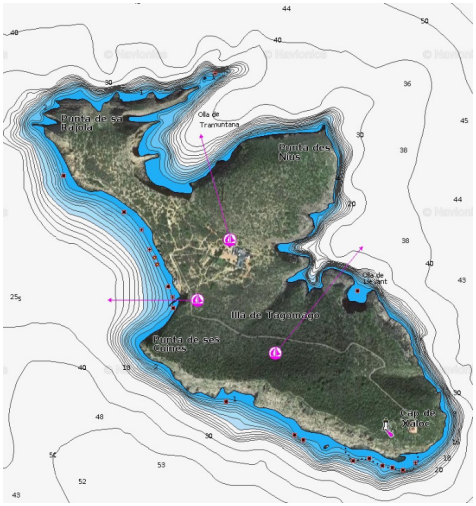

Illa Tagomago

1.7 - Cala Salada

39°00.60 N
1°17.83 E

Méditerranée - Mediterrane an - Islas Baleares - Balearic Islands - Ibiza - Formentera

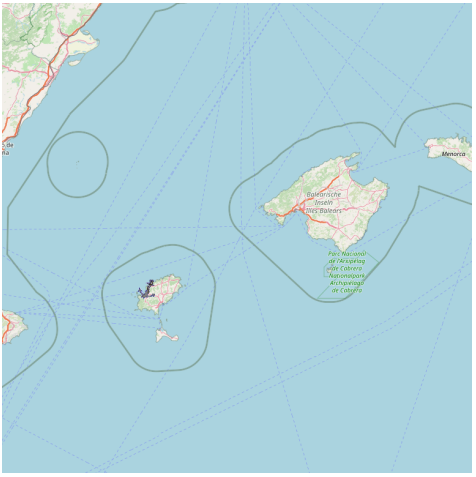

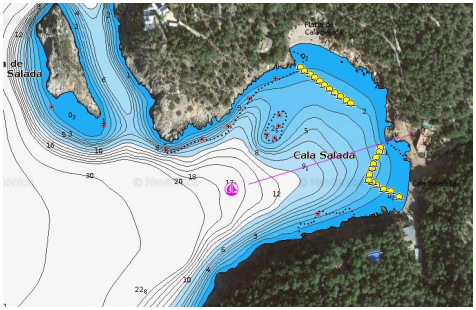

Cala Salada

Very nice anchorage but very busy in summer (much less out of season). Frequented beach accessible by road. Nice restaurant on the beach

Très beau mouillage mais très fréquenté en été (beaucoup moins hors saison).

Plage fréquentée accessible par une route.

Restaurant sympa sur la plage

Aabrilru

1.8 - Sa Conillera

38°59.07 N
1°12.82 E

Méditerranée - Mediterrane an - Islas Baleares - Balearic Islands - Ibiza - Formentera

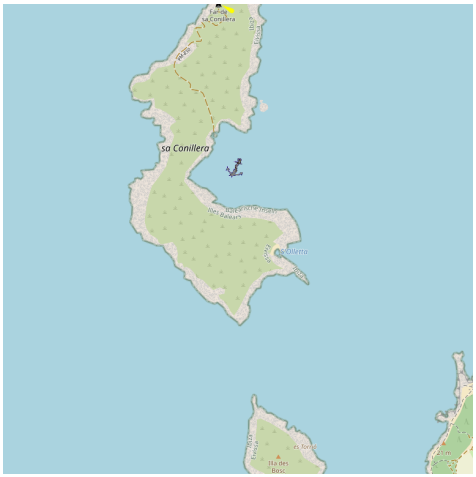

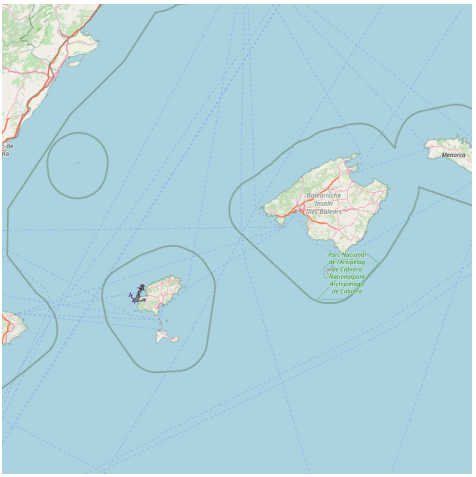

Mouillage sauvage dans le "fer à cheval".

L'ile est réserve naturelle: défense d'aller à terre...dommage!

Illa Sa Conillera

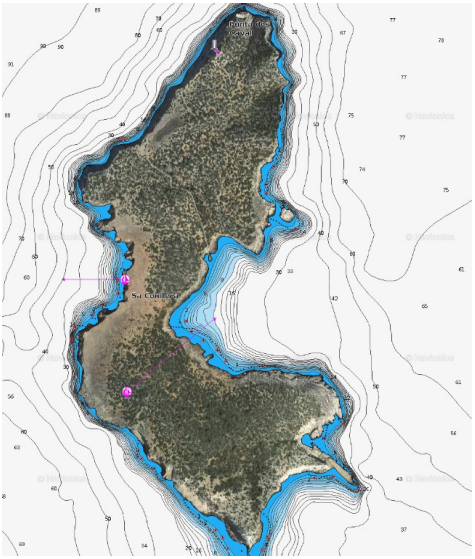

Illa Sa Conillera

1.9 - Puerto Santa Eulalia (Ibiza)

38°59.01 N
1°32.41 E

Méditerranée - Mediterrane an - Islas Baleares - Balearic Islands - Ibiza - Formentera

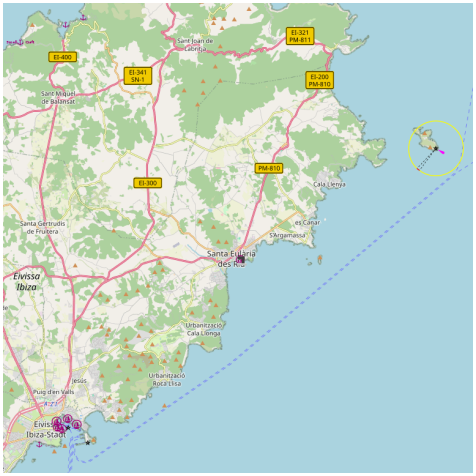

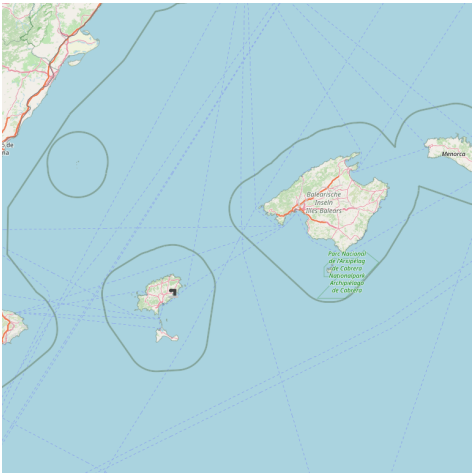

Canal 9

Située sur la côte E de l'île, Santa Eulalia est la troisième ville d'Ibiza.
En principe l'accès est sans problème. Par mauvais temps, l'entrée peut être difficile pour les bateaux les plus larges. Port régulièrement dragué, profondeur suffisante.
Horriblement cher 37 euros pour un 34 Pieds hors saison

* T. 971339754

* F. 971332810
* M. ptostaeulalia@interbook.net
* 755 pl. (<22 m)
* Prof. 3,5 m à 4 m.

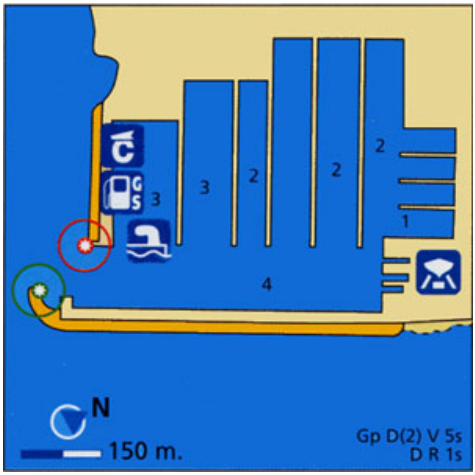

1.10 - Puerto Sant Antoni de Portmany (Ibiza)

38°58.61 N
1°18.11 E

Méditerranée - Mediterrane an - Islas Baleares - Balearic Islands - Ibiza - Formentera

canal 9

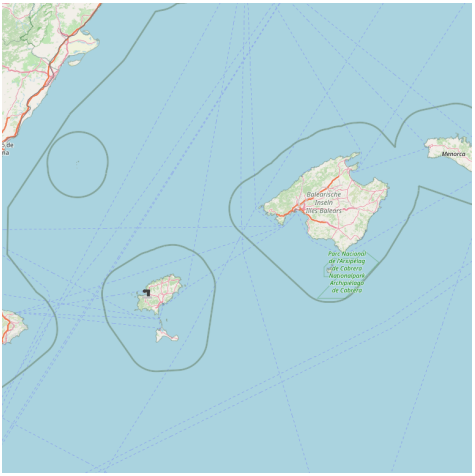

Il y a un ponton ou il est possible de faire de l'eau moyennant quelque Euros.

Avant l'explosion touristique qui commença dès les années 1960, le port témoignait d'une grande activité dans le domaine de la pêche. Les installations portuaires accueillent aussi la gare maritime des ferrys qui relient l'île à la côte espagnole, ainsi que le club nautique où se déroulent toute l'année, des activités sportives et ludiques.

Sant Antoni est devenu la capitale touristique de l'île, avec un tourisme jeune et bruyant qui remplit les bars et les discothèques jusqu'au petit jour. C'est le second grand port d'Ibiza.

Ce port est bien abrité par tous temps. Situé dans la grande baie de San Antonio au N de l'île Conejera, entre le cap Blanco, portant un phare, et la pointe Chincho, surmontée d'une tourelle noire et blanche.

Le plus grand attrait est la découverte des magnifiques criques qui se trouvent autour de la grande baie.

Entrée: 50 m de large par 6 à 8 m de profondeur.

* T. 971 340 503
* F. 971 340 503
* M. portsantantoni@portsib.caib.es

* 245 pl. (<25 m) dont 20 visit.
* Prof. 9 m

Club Nautique de San Antonio
* T. 971 34 06 45
* F. 971 34 56 07
* 300 pl. dont 150 visit.
* Longue digue/abri (400m) protégée des vents d'W avec 4 appontements perpendiculaires au rivage gérés par le club nautique.

Mouillage possible à 250 m au SSE des appontements du club nautique (profondeur 3/6 m).

Près du port se dresse le monument original de Christophe Colomb baptisé 'l'oeuf' par les habitants, et qui est devenu l'un des symboles de San Antonio.

1.11 - Passage Illa Conillera et Des Bosc

38°58.43 N
1°12.86 E

Méditerranée - Mediterrane an - Islas Baleares - Balearic Islands - Ibiza - Formentera

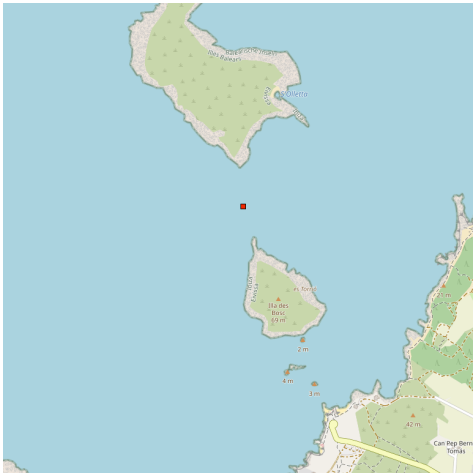

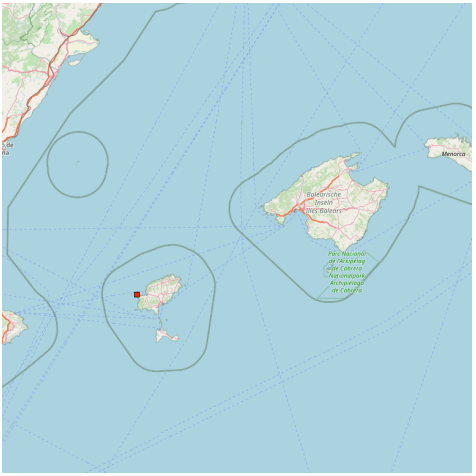

Le passage entre l'ile Sa Conillera et Des Bosc est possible par temps calme avec un tirant d'eau inférieur à 2.5m.
Attention: Passer bien au milieu de la passe !
Fortement déconseillé par mer agité !

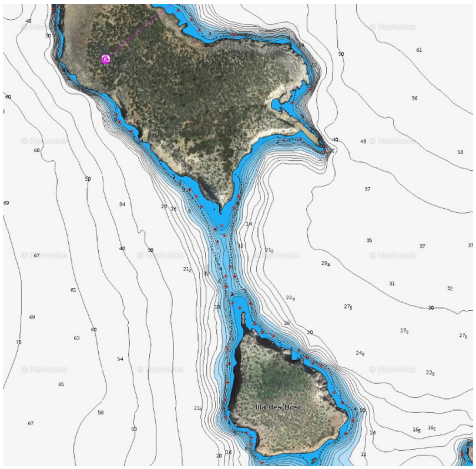

Passe Conillera-Des Bosc

1.12 - Cala Roja

38°58.24 N
1°14.02 E

Méditerranée - Mediterrane an - Islas Baleares - Balearic Islands - Ibiza - Formentera

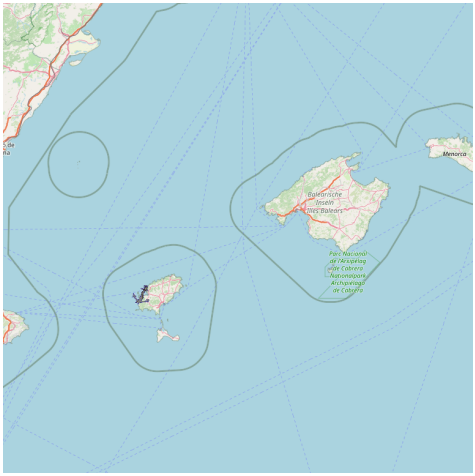

1.13 - Cala Bassa

38°58.12 N
1°14.51 E

Méditerranée - Mediterrane an - Islas Baleares - Balearic Islands - Ibiza - Formentera

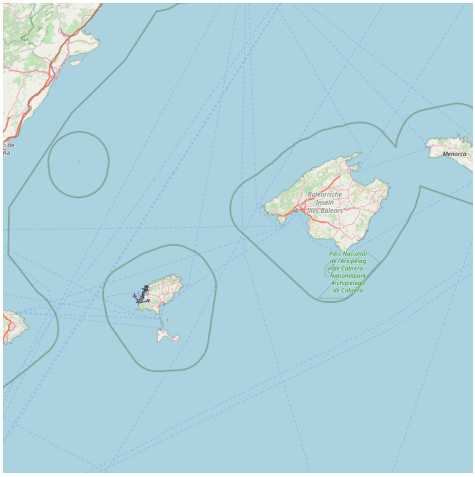

Daria

1.14 - Cala Llonga

38°57.18 N
1°31.39 E

Méditerranée - Mediterrane an - Islas Baleares - Balearic Islands - Ibiza - Formentera

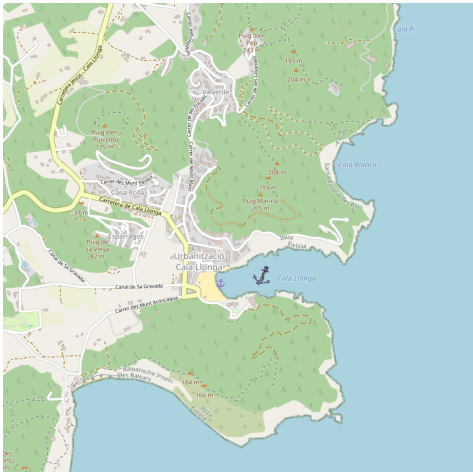

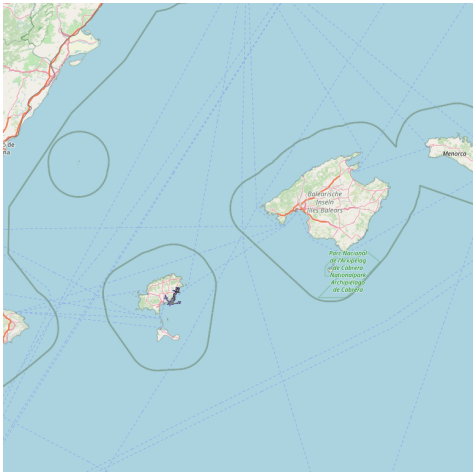

Cala relativement profonde et abritée (sauf de l'est).

Plage trés frequentée.

Un peu bruyante (gros ventilateur bruyant de l?hôtel palladium sur le bord de la Cala).

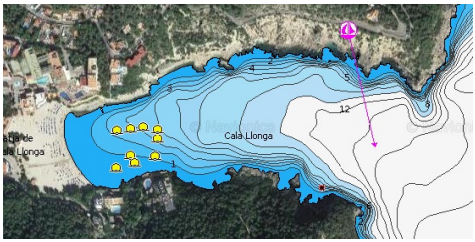

Cala Llonga

1.15 - Cala Talamanca

38°54.86 N
1°27.49 E

Méditerranée - Mediterrane an - Islas Baleares - Balearic Islands - Ibiza - Formentera

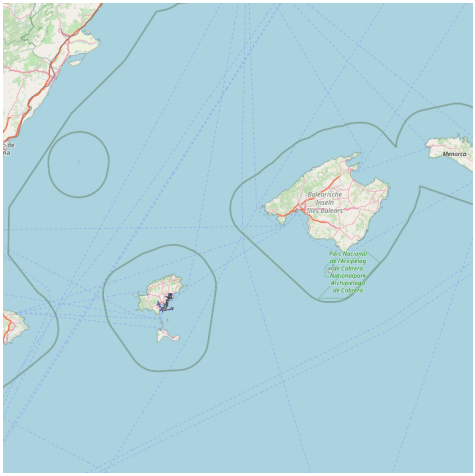

Cala Talamanca: Bon mouillage a condition de mettre de la chaîne, sauf par vent d'Est. Attention toutefois aux roches éparses. Mouillage idéal pour les faibles tirant d'eau. On peut accéder à la ville en 15 m de marche.

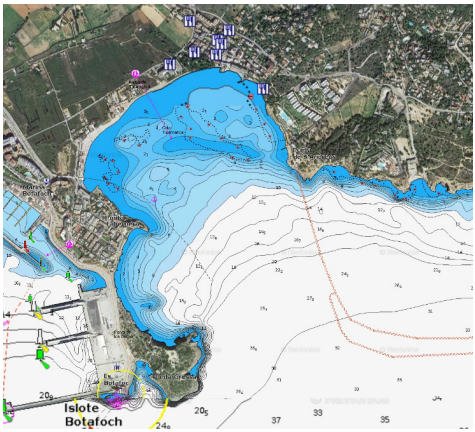

Cala Talamanca

1.16 - Club nautico Ibiza

38°54.85 N
1°26.27 E

Méditerranée - Mediterrane an - Islas Baleares - Balearic Islands - Ibiza - Formentera

Canal 9

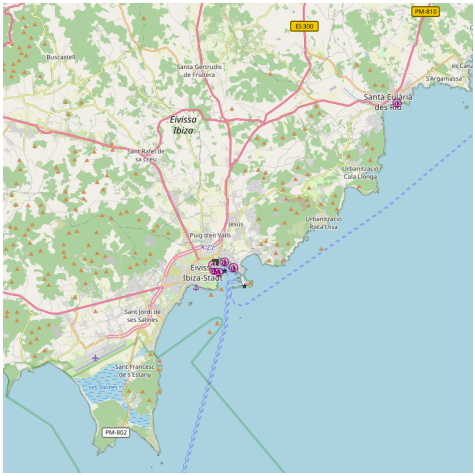

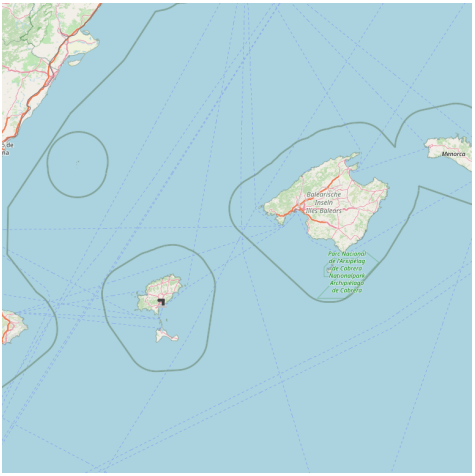

Situé à l'W du port d'Ibiza.

Petite darse avec appontement flottant en équerre. Accueil bateaux de passage sur face extérieure à l'appontement.

* 340 pl. dont 30 visit.
* T. 971 31 33 63
* F. 971 19 43 35
* M. cnauibiza@jet.es

1.17 - Cala Vedella

38°54.83 N
1°13.37 E

Méditerranée - Mediterrane an - Islas Baleares - Balearic Islands - Ibiza - Formentera

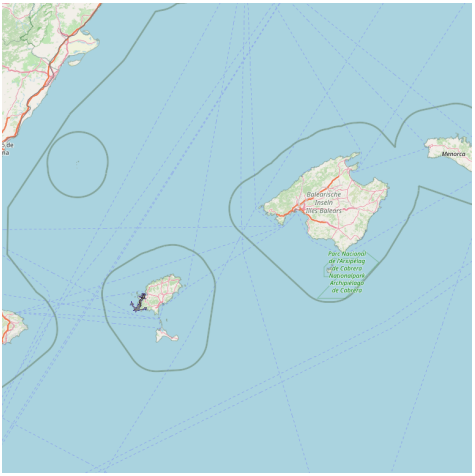

Well protected from the winds except the strongest of the west, this anchorage has a sheltered beach. Nearby there are restaurants and supermarkets to supply the boat.

Bien protégé des vents sauf les plus forts de l'ouest, ce mouillage présente une plage abritée. A proximité on trouvera des restaurants et des supermarchés pour approvisionnement du bateau.

By Held2805, CC BY-SA 3.0, htt

1.18 - Puerto deportivo Ibiza Nueva

38°54.82 N
1°26.66 E

Méditerranée - Mediterrane an - Islas Baleares - Balearic Islands - Ibiza - Formentera

Canal 9

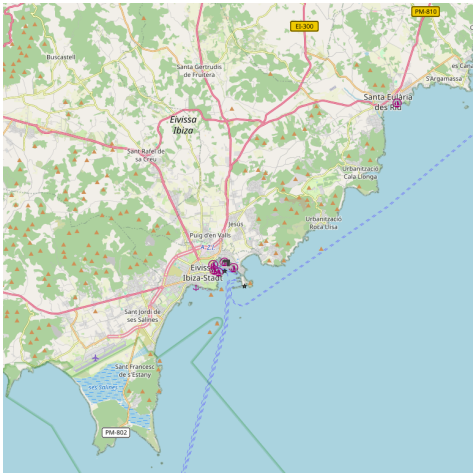

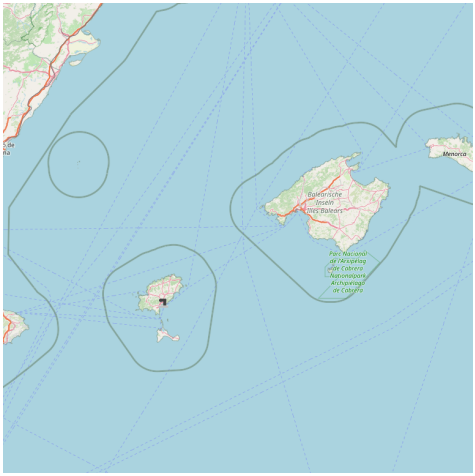

* T. 971 31 40 11
* F. 971 31 35 23
* M. ibiza.nueva@pmi.servicom.es
* 536 pl. (<50 m)
* Prof. 3/6 m

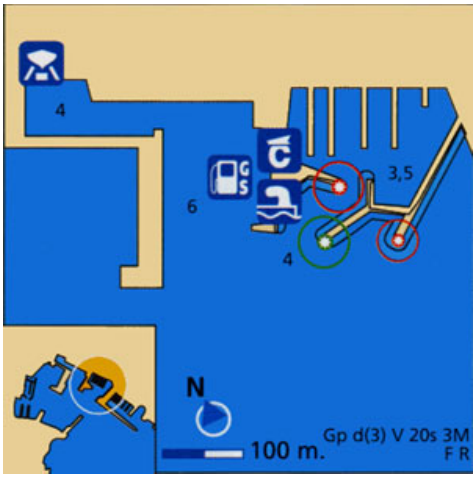

1.19 - Marina de Botafoch (Ibiza)

38°54.67 N
1°26.89 E

Méditerranée - Mediterrane an - Islas Baleares - Balearic Islands - Ibiza - Formentera

Canal 9

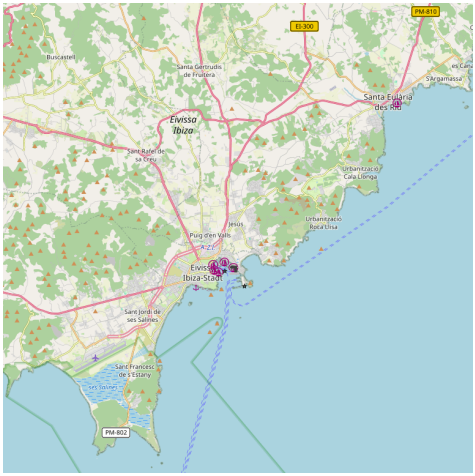

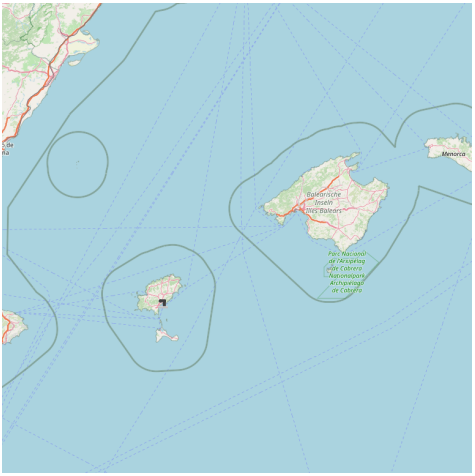

Sur la rive N, c'est le premier port à tribord de l'entrée du port d'Ibiza.

* Tel: +34 971 31 17 11
* Fax: +34 971 31 15 57
* Email: crisbotafoch@infonegocio.com
* 428 pl. dont 107 visit. (<30m TE 4 m)
* Prof. 5 m dans avant-port, bassins 3 à 3,5 m

Attention aux prix...!

Juin 2011, pas facile de trouver une place quand la capitainerie dit que le port est complet ?
En insistant nous avons pu avoir une place, et il y en avait de libres, est-ce la modeste taille de mon bateau qui n'était pas intéressante ?

Avril 2016 hors saison la marina est à peu près abordable (30 euros pour 10 m) c'est vide et ils sont très sympa

1.20 - Peurto de Ibiza - Eivissa (Ibiza)

38°54.22 N
1°26.64 E

Méditerranée - Mediterrane an - Islas Baleares - Balearic Islands - Ibiza - Formentera

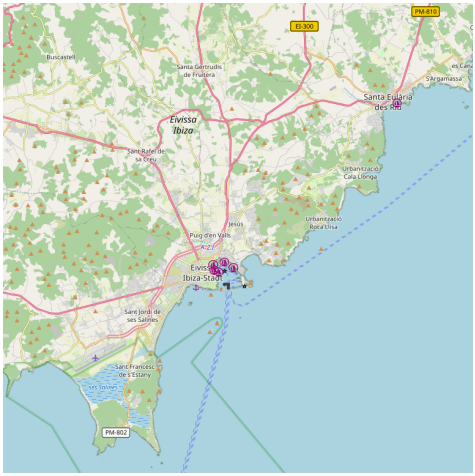

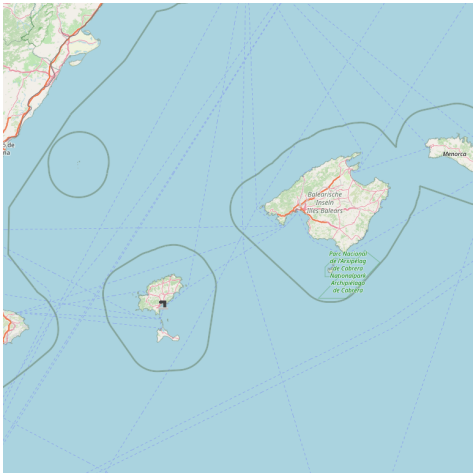

canal 9, 6, 16 Ã l'entrÃ©e du port

Entrée dans le port d'Ibiza

Il est maintenant interdit (?) de mouiller dans le port... De plus les marinas disent souvent être "complètes", il faut insister pour avoir une place.

Le port d'Ibiza (Eivissa) est situé dans une baie abritée de tous les vents. Il comprend des quais de commerce, de pêche et de plaisance. Le port de plaisance est situé en face du port commercial.

En venant du S, laisser à tribord les îlots de Los Dados. Passage entre le phare de l'île Dado Grande et au SE de l'îlot Dado Pequeno, par un haut-fond dangereux (0,7 m).

En venant par le SW de l'île Botafoch, les îlots Malvins N et S couverts par le phare de l'île Botafoch.

Accès au port facile, entrée large 200 m. Attention grand traffic, priorité aux bateaux de commerce, ne pas gêner leurs man?uvres.

* T. 971 31 30 01
* F. 971 31 35 23

Le phare de Botafoc

1.21 - Cala D'Hort

38°53.30 N
1°13.34 E

Méditerranée - Mediterrane an - Islas Baleares - Balearic Islands - Ibiza - Formentera

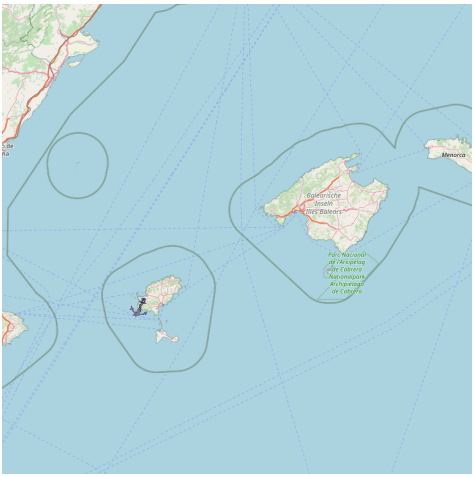

Très beau mouillage.
Plage fréquentée en été.
Restaurants sympas sur la plage.
Benne à ordure sur parking de la plage.

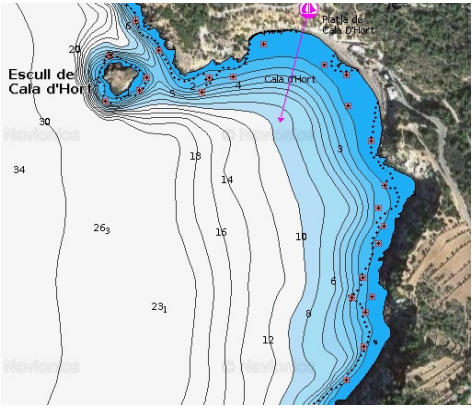

By Andre30c at German Wikipedi

Calad'hort

1.22 - Porroig

38°52.05 N
1°18.14 E

Méditerranée - Mediterrane an - Islas Baleares - Balearic Islands - Ibiza - Formentera

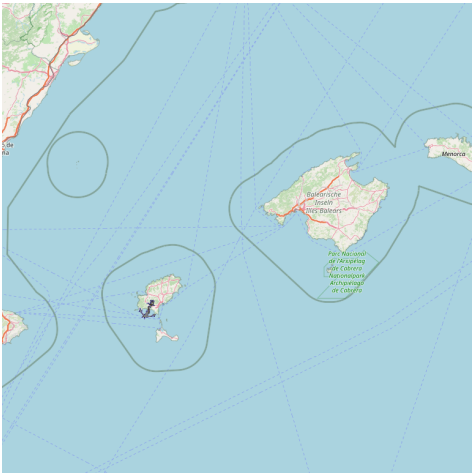

🇫🇷 Mouillage sympa mais encombré par de nombreuses bouées privées.
Accès à la terre possible pour accueillir (ou débarquer) des équipiers: aéroport pas très loin en taxi !

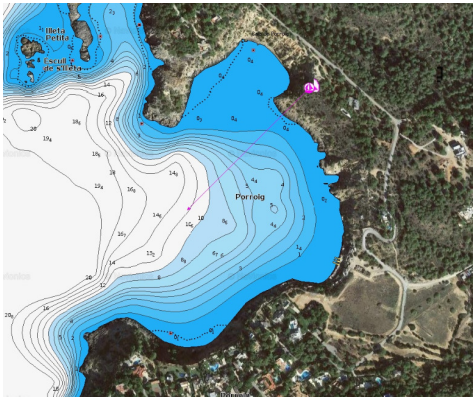

Porroig

1.23 - Cala Jondal

38°51.99 N
1°18.72 E

Méditerranée - Mediterrane an - Islas Baleares - Balearic Islands - Ibiza - Formentera

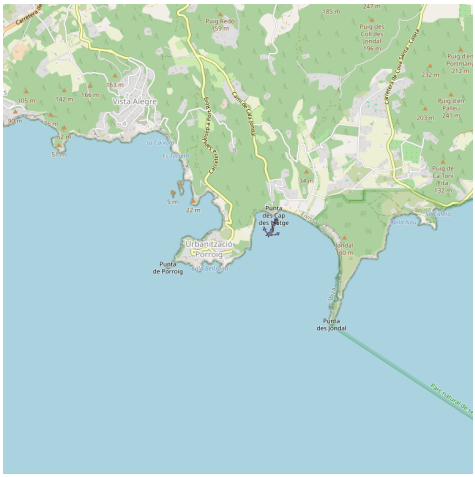

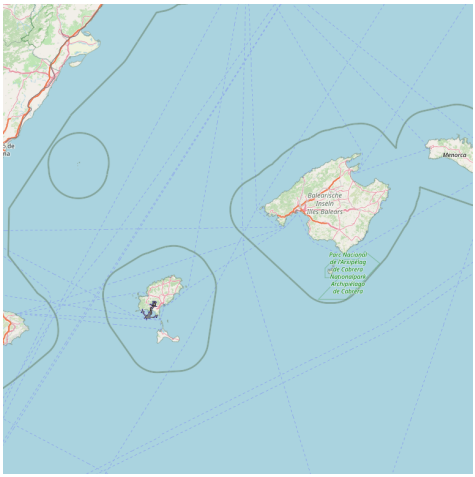

Widely open to the south with turquoise waters over white sand. Rocky beaches crowded during the busy summer months. Lot of restaurants.

1.24 - Isola de Es Vedra

38°51.95 N
1°11.83 E

Méditerranée - Mediterrane an - Islas Baleares - Balearic Islands - Ibiza - Formentera - Isola de Es Vedra

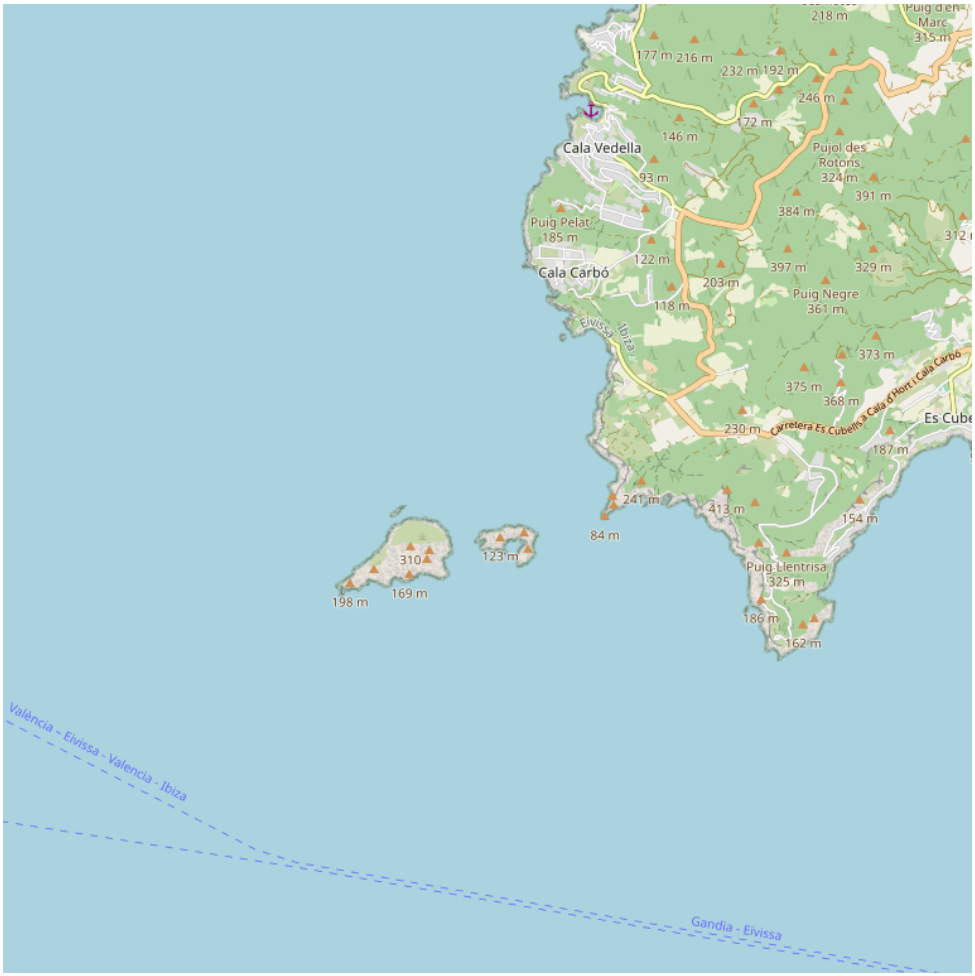

160

Isola de Es Vedra

Es Vedra desde Cala d´hort

anibal amaro

1.25 - Ses Illetes

38°45.97 N
1°25.50 E

Méditerranée - Mediterrane an - Islas Baleares - Balearic Islands - Ibiza - Formentera

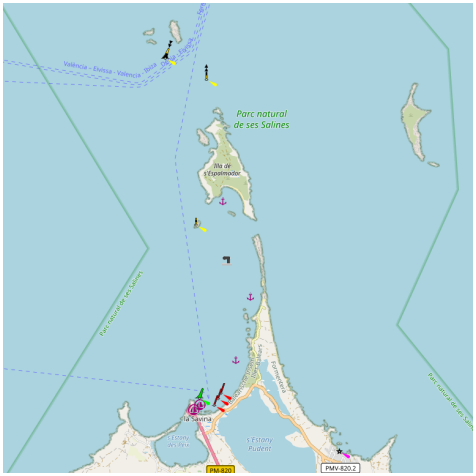

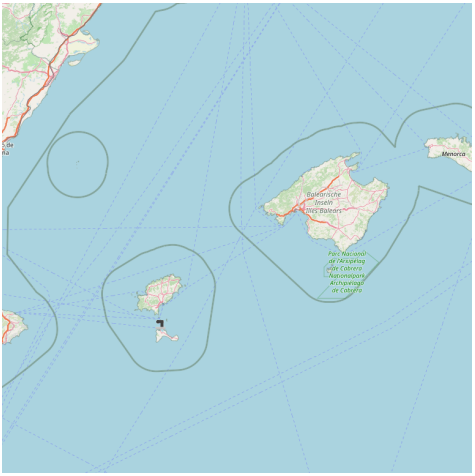

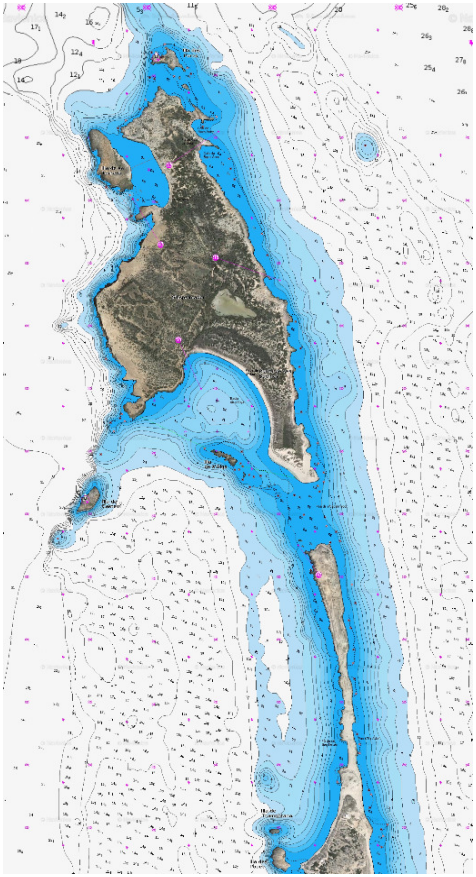

Formentera

🇬🇧 The anchorage of Formentera!

Beautiful but not wild!It is the meeting place of all the most beautiful yacht on the planet, despite this, is really worth seeing.Make a small hike on the island S'Espalmador: mud bath in the middle of the island (for those who want ... smell +++!)

🇫🇷 LE mouillage de Formentera !

Magnifique mais pas sauvage de tout !

C'est le lieu de RDV de tous les plus beaux yacht de la planète, malgré cela, vaut vraiment le détour.

Faire une petite rando sur l'ile S'Espalmador: bain de boue au milieu de l'ile (pour ceux qui ont envie....odeur+++ !)

🇪🇸 ¡El lugar para ir en Formentera!

Hermoso pero no salvaje!Es el lugar de reunión de todos los yates más hermosos del planeta, a pesar de esto, realmente vale la pena verlo.Haga una pequeña caminata en la isla S'Espalmador: baño de lodo en el centro de la isla (para aquellos que quieran ... oler +++!)

MrPepanos

1.26 - Puerto La Savina (Formentera)

38°44.03 N
1°25.04 E

Méditerranée - Mediterrane an - Islas Baleares - Balearic Islands - Ibiza - Formentera

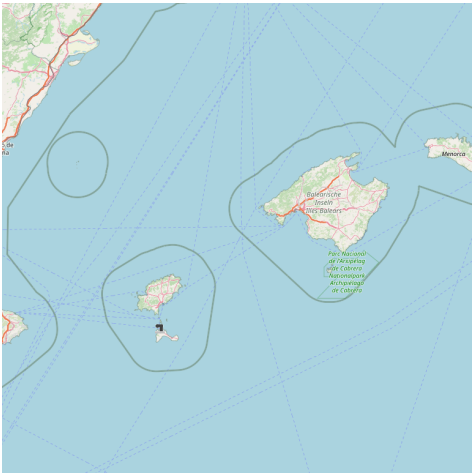

Canal 9

La Savina, c'est le port de Formentera. C'est donc la première image de l'île qu'on voit en arrivant.

Le port est né de la jonction à l'aide d'une digue d'une pointe de l'île à un îlot justement nommé La Savina.

Actuellement, le mouvement du port est continu et il est courant d'y voir de modernes bateaux en provenance d'Ibiza (l'île voisine) en même temps que d'autres plus traditionnels utilisés pour les excursions sur le littoral.

* T : 971 32 23 46
* F. 971 32 10 33
* M. info@marinadeformentera.co
* 64 pl.

1.27 - Mitjorn

38°40.20 N
1°29.47 E

Méditerranée - Mediterrane an - Islas Baleares - Balearic Islands - Ibiza - Formentera

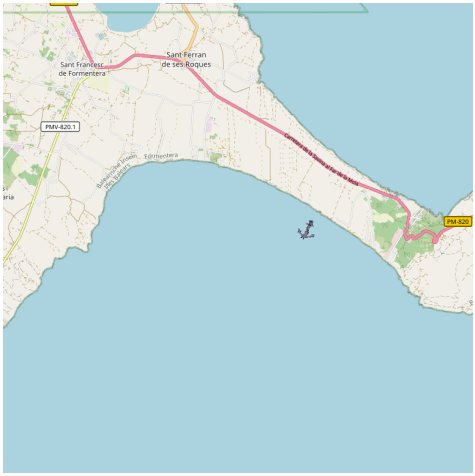

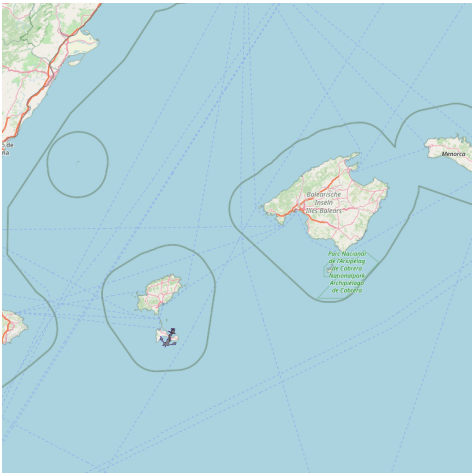

Magnifique !

Mouillage de journée seulement.

Beaucoup plus sauvage et déserte, eau cristalline !

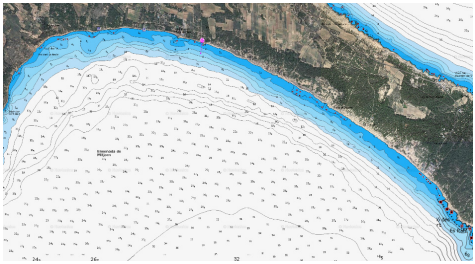

Mitjorn

2 - Cabrera

39°07.06 N
2°56.76 E

Méditerranée - Mediterrane an - Islas Baleares - Balearic Islands - Cabrera

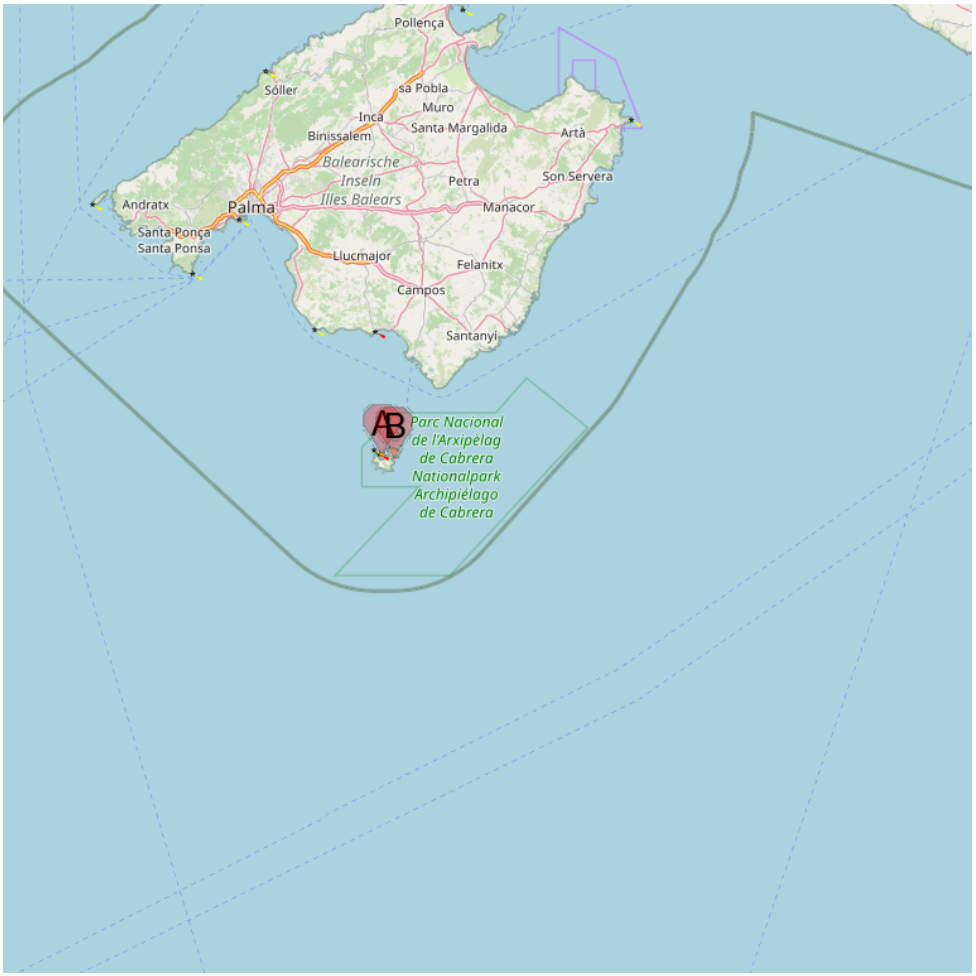

A Port Cabrera (Cabrera)

B Es Burri - Cabrera

CABRERA

Cabrera est une

île de l'archipel espagnol des Baléares située au sud de Majorque dont elle dépend administrativement. Elle est séparée de Majorque par le canal de Cabrera, large de 5 M.

L'île fait partie de la municipalité de Palma de Majorque. Elle appartient au Ministère de la Guerre et aux autorités militaires de

Majorque. '''Une permission des autorités militaires de Majorque est nécessaire pour y séjourner.'''
L'île mesure 3 M dans sa diagonale la plus longue, la côte, très découpée, est généralement saine.
Cabrera fut utilisée comme un camp de réclusion pour les prisonniers français durant les Guerres Napoléoniennes.
Cabrera
forme un petit archipel avec les îles et îlots de: Na Foradada, Na Pobra, Illot Pla, Na Plana, L'Esponja, Illa dels Conils, Na Redona, Illa de ses Bledes, Cabrera elle-même (la plus grande île), L'Imperial et les Estells de Fora (cités du Nord au Sud). L'archipel est classé comme un parc national (Parque Nacional del Archipiélago de Cabrera) de 100 km² (dont 13 km² de terre) comprenant un musée, un château du XIVe siècle et un office du tourisme. On peut y faire de la randonnée.

Cabrera
Vue de Es Port. Cabrera
1/07/2014
Ludo66

2.1 - Port Cabrera (Cabrera)

39°09.04 N
2°56.01 E

Méditerranée - Mediterrane an - Islas Baleares - Balearic Islands - Cabrera

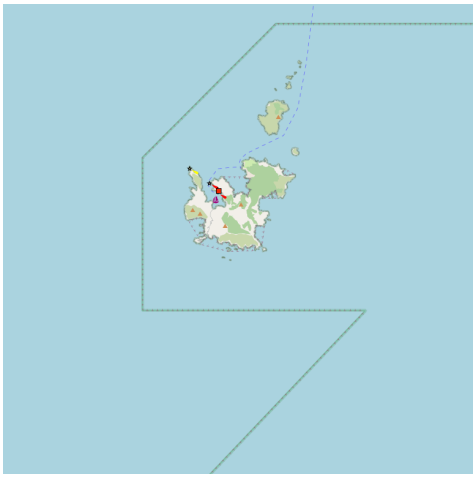

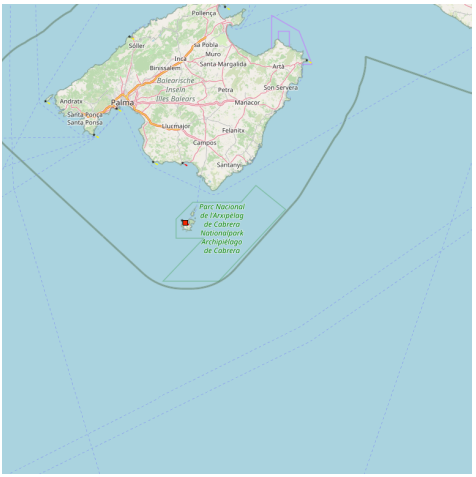

Le port naturel de Cabrera est situé au NE de l'île, le Cap Llebeig et son phare est un bon amer pour ceux qui veulent entrer dans le port ainsi que le château de Cabrera, sur la colline.
Un permis de navigation doit être demandée à l'administration du parc naturel située à Palma de Majorque (T : 971 72 50), ainsi qu'un permis de mouiller, limité à 50 bateaux / jour, avec une durée maximum de 1 à 7 jours selon la période de l'année, au moins un mois à l'avance. Le mouillage s'effectue exclusivement sur bouée (ancre interdite ; les bouées blanches sont destinées au mouillage des bateaux jusqu'à 12m, les jaunes jusqu'à 15m, les rouges au-delà) pour protéger les prairies de posidonies.
Le port de Cabrera peut abriter des navires de dimensions moyennes, quel que soit leur TE. Le côté E est celui où l'on est le plus en sureté. Le meilleur poste, par vent du N, est par 19 m d'eau, fond de sable et algues, à environ 200 m au SSW de la jetée de l'anse del Porxet.
Il y a peu de ressources à Villa Christina, il vaut mieux venir avec des provisions.

Le phare de Cabrera

pour reserver une bouée il faut remplir une demande d'autorisation sur le site suivant: https://www.caib.es/rescabfront/mostrarForm?ID_INSTANCIA=add79f373650a88915be1edc9f124a53 les disponibilités vous sont données en fonction de la taille du navire. C'est vraiment simple et cela vaut le détour!!! bonne navigation .

JPV

Le château de Cabrera à 91 m de haut

Le port et la baie de Cabrera

ballade au phare , superbe point de vue.

2.2 - Es Burri - Cabrera

39°08.73 N
2°57.68 E

Méditerranée - Mediterrane an - Islas Baleares - Balearic Islands - Cabrera

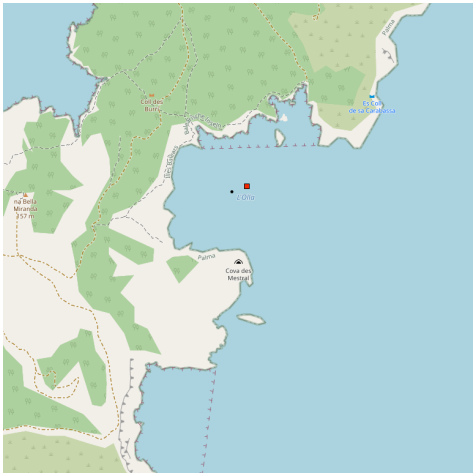

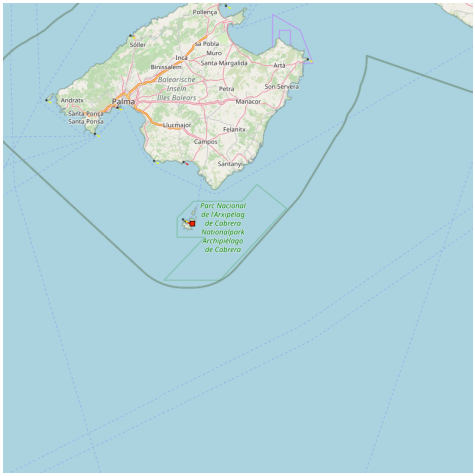

Sublime "mouillage" sur Bouée (gratuite) uniquement de jour !

Es Burri
2014
Ludo66



Es Burri
2014
Ludo66

3 - Mallorca

39°44.59 N
3°00.55 E

Méditerranée - Mediterrane an - Islas Baleares - Balearic Islands - Mallorca

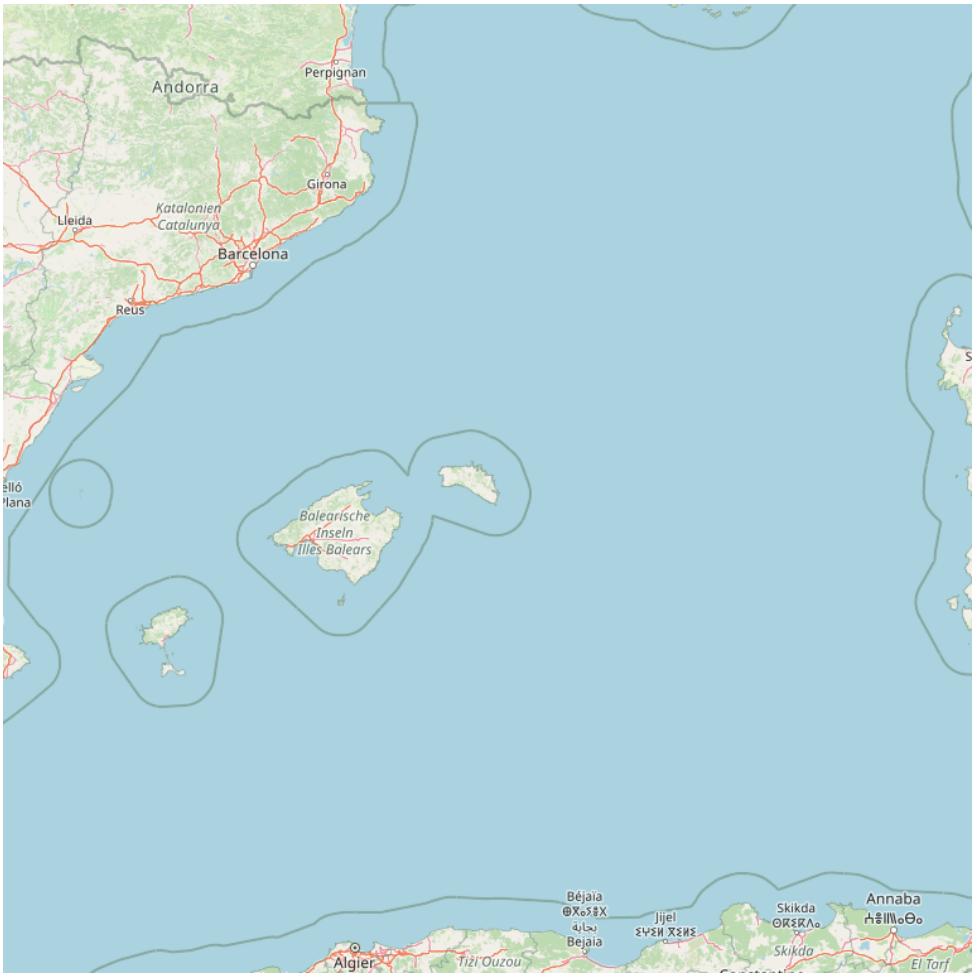

Mallorca - Cabrera

MAJORQUE

Majorque est l'île centrale de l'archipel des Baléares. C'en est aussi la plus grande et la plus importante. Elle est située dans l'E N E et à 45 M d'Ibiza et dans l'E S E à 100 M du cap de Tortosa (embouchure de l'Ebre). Sa côte N est à 95 M de Barcelone. Ses côtes sont généralement saines, mais les abris pour se réfugier sont peu nombreux sur la côte NW, l'île étant bordée par la montagne.

Le port principal est Palma, sur la côte SW.

Vents:

Abritée dans sa partie S de la Tramontane et du vent d'E.

Sur la côte E et W, le régime des vents est différent. Les forts coups de vents sont rares pendant l'été, mais il faut cependant redouter les Llevantades (NE à N) et le Vandavales (SW à W).

Un groupe d'îles, dont Cabrera est la plus importante, se trouve dans le S de Majorque. Il est séparé de cette dernière par le canal de Cabrera, large de 5 M.

3.1 - Mallorca Sur

39°24.34 N
2°53.55 E

Méditerranée - Mediterrane an - Islas Baleares - Balearic Islands - Mallorca - Mallorca Sur

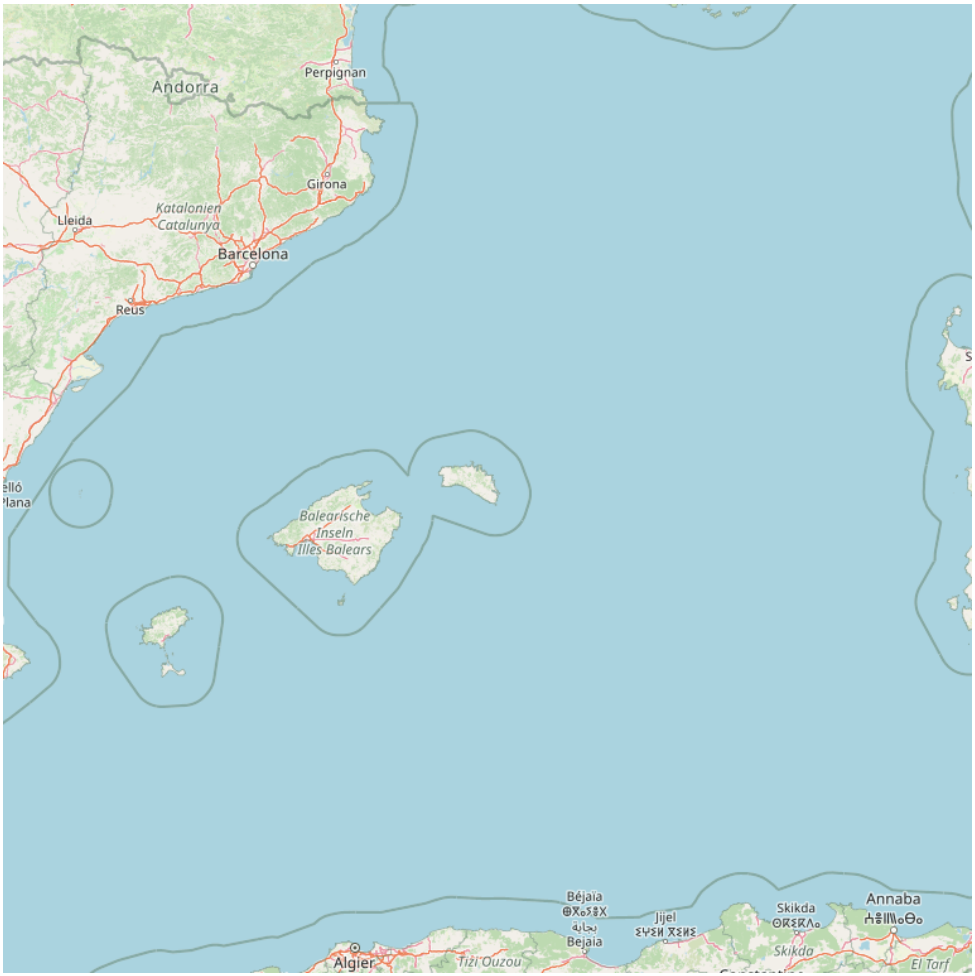

Entre Cala d'Or et le Cap Blanc, se succèdent une multitude de calas (calanques) isolées. Beaucoup les
considèrent comme les plus belles de l'île. Bétonnée et surpeuplée en été, cette partie du littoral offre un large choix d'hôtels et de clubs de vacances.

3.1.1 - Cala Lladó

39°35.16 N
2°19.59 E

Méditerranée - Mediterrane an - Islas Baleares - Balearic Islands - Mallorca - Mallorca Sur

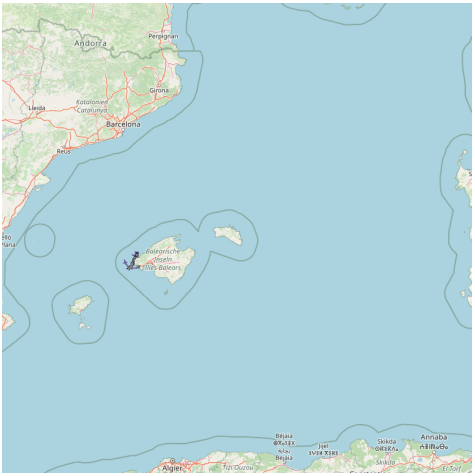

🇫🇷 Beau mouillage sur la côte Est de 'île Dragonera qui est une réserve naturelle depuis 1995.

3.1.2 - Puerto Andraitx (Mallorca)

39°32.72 N
2°23.19 E

Méditerranée - Mediterrane an - Islas Baleares - Balearic Islands - Mallorca - Mallorca Sur

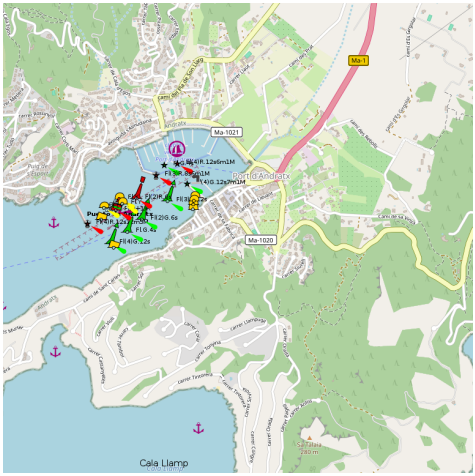

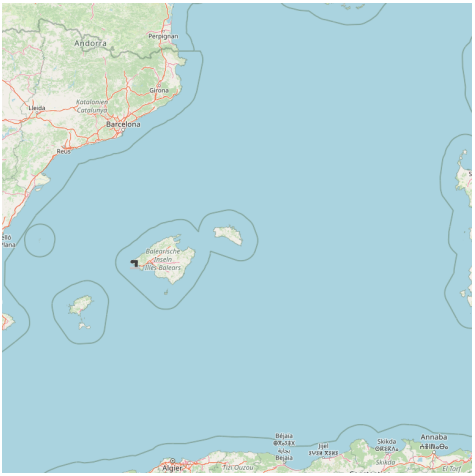

Port naturel bien abrité, situé dans une grande baie, protégé des vents du S par le promontoire de la Mola et des vents de SW à W par la digue (muelle Exterior).
Approche sans problème par tous temps. Accès par un chenal de 100 m de large, profondeur 3,5 m balisé par des bouées latérales.

* T. 971 67 17 21
* F. 971 67 17 71
* M. cvpa@sertebal.com
* 475 pl. (<30 m, TE <3 m)dont 118 visit.
* Il est interdit de mouiller de la digue du club de voile au môle commercial jusqu'au fond du club.

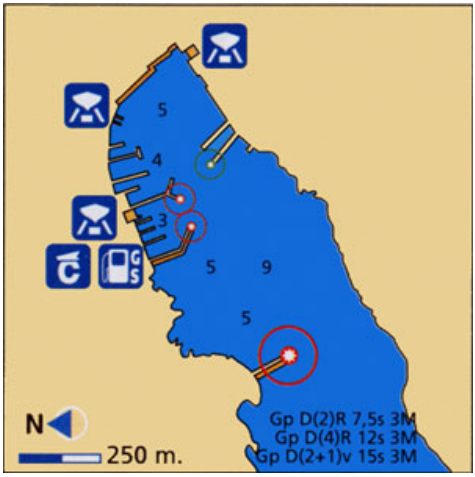

Au Nord de la baie, en face de la ville, et du port public, c'est le "Club de Vela Port Andratx" :Club de Vela Puerto de Andratx Adresse : Av de Gabriel Roca, 27, 07157 Puerto de Andratx, Islas Baleares, Espagne Téléphone :+34 971 67 17 21
Au Sud, au pied de la ville, le Port "public" avec des places d'accueil à l'intérieur de la jetée. Le bureau est dans le bâtiment des pêcheurs, en remontant le quai. Avant cette jetée, une fois entré dans la baie, il y a des bouées sur tribord pour les escales, le mouillage ici est maintenant interdit.
Club de vela: VHF canal 9 Port : VHF canal 8Possibilité de faire le plein d'eau (petit supplément de 8 euros) tout en faisant le plein de Gasoil !

3.1.3 - Cala Es Camp de Mar

39°32.16 N
2°25.25 E

Méditerranée - Mediterrane an - Islas Baleares - Balearic Islands - Mallorca - Mallorca Sur

7-10m

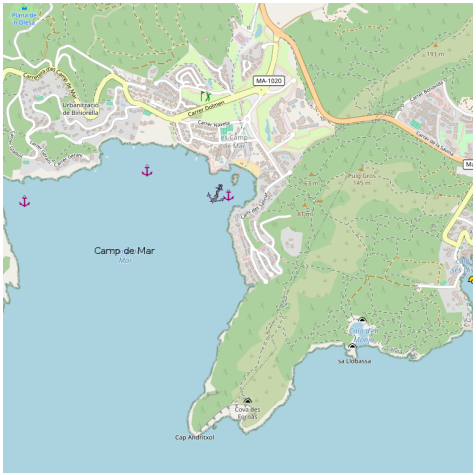

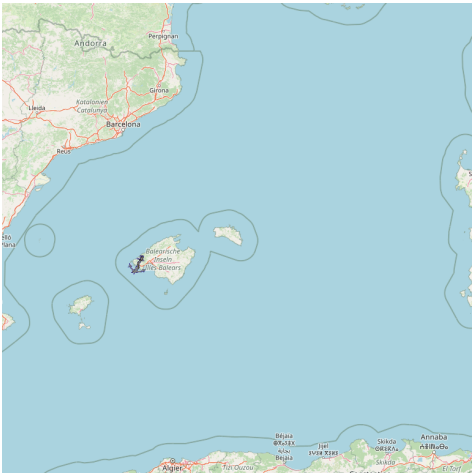

Beau mouillage si vent de secteur Nord.
Fond de sable et de posidonie.
Plage très fréquentée en journée mais devient très agréable en début de soirée.
Restaurant sur le rocher souvent complet (si possible aller réserver), autres restaurants le long de la plage.
Mini Market sur la plage faiblement achalandé (pas de viande), prix touristique !
Location de voiture.
Poubelle sur la plage.
Réseaux GSM 3G.

Es Camp de Mar
Vue de la plage de Es Camp
9/08/2017
Ludo66

3.1.4 - Club nautico Santa Ponsa (Mallorca)

39°30.66 N
2°28.04 E

Méditerranée - Mediterrane an - Islas Baleares - Balearic Islands - Mallorca - Mallorca Sur

canal 9, 16

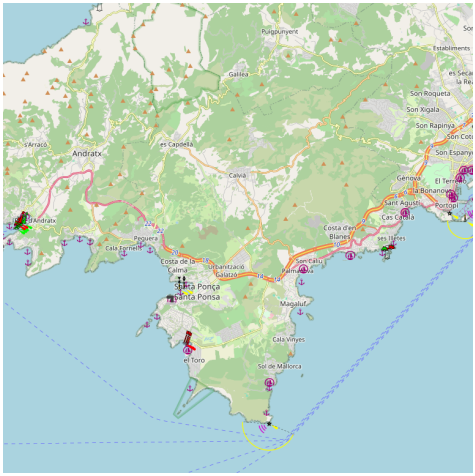

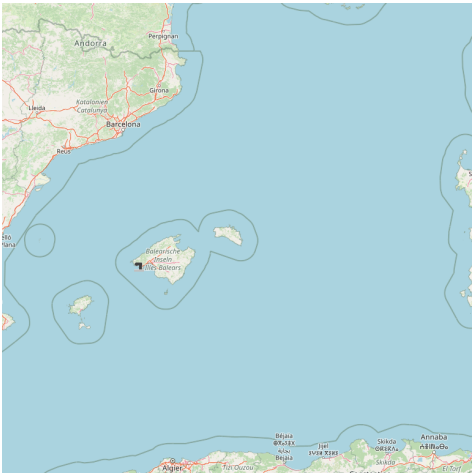

Petit port de plaisance très encombré en saison, situé sur la rive S de la baie de Santa Ponsa dans la caleta de Santa Ponsa.
Bon abri de tous temps pour bateau de plus de 20 m de long.
Attention accès dangereux par forts vents de SW à W.
Approches: en venant de l'E, accès facile au port, en venant de l'W, un calvaire (croix) visible à 2 M marque le côté N de l'entrée.
Passe d'entrée étroite dans sa largeur, man?uvrer à vitesse réduite.

* T. 971 69 49 50
* F. 971 69 30 58
* M. cnsp@arrakis.es
* 536 pl.

3.1.5 - Port Adriano (Mallorca)

39°29.37 N
2°28.66 E

Méditerranée - Mediterrane an - Islas Baleares - Balearic Islands - Mallorca - Mallorca Sur

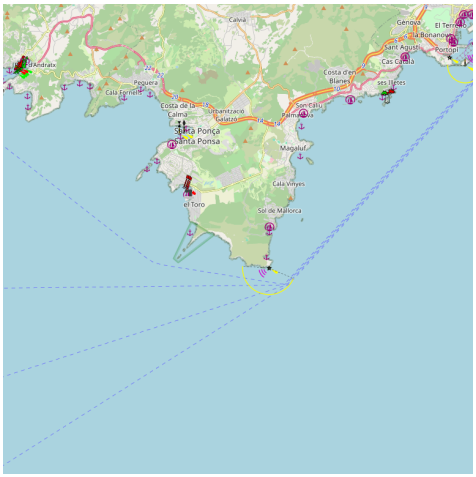

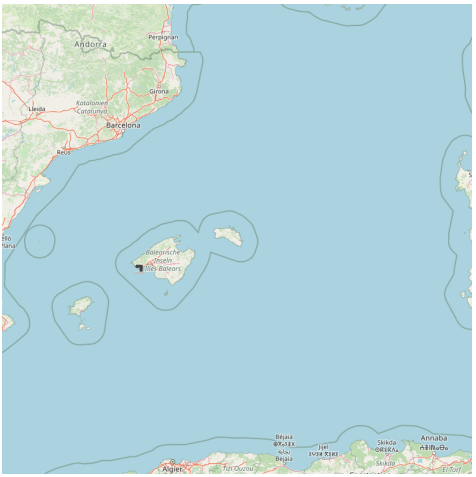

Canal 9

Port établi dans la partie E de la cala de Penyes Rotjes, abrité à l'W par un brise-lame.
Amer: phare de Islote El Toro.

* T 971 23 24 94
* F. 971 23 25 66
* 404 pl. (<20 m) dont 96 visit.

11/04/2008 Update

3.1.6 - Cala Portals Vells

39°28.39 N
2°31.36 E

Méditerranée - Mediterrane an - Islas Baleares - Balearic Islands - Mallorca - Mallorca Sur

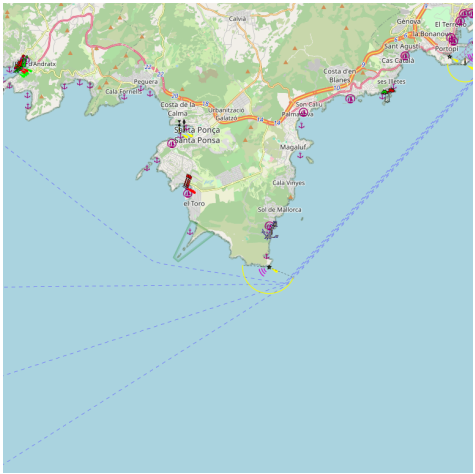

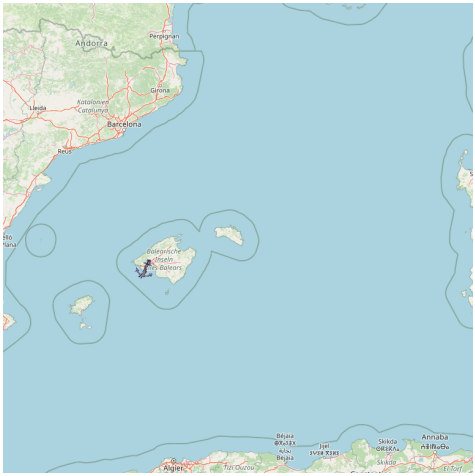

Cala Portals next to Cap Figuera is very pretty. Pine groves surround several beaches between the low cliffs, and moreover well sheltered (only the wind from the east sector is dangerous). Avoid the tiny port of Portals Vells which is absolutely overpriced even in winter.

Cala Portals à côté du Cap Figuera, est fort jolie . Des pinèdes ceinturent plusieurs plages entre les falaises basses, et de plus bien abritée (seul le vent du secteur Est est dangereux). Eviter le tout petit port de portals vells qui est absolument hors de prix meme en hiver.

Cala Portals vicino a Cap Figuera è molto carina. Pinete circondano diverse spiagge tra le scogliere basse, e per di più ben riparate (solo il vento del settore est è pericoloso). Evita il piccolo porto di Portals Vells che è assolutamente troppo caro anche in inverno.

Cala Portals junto a Cap Figuera es muy bonita. Los pinares rodean varias playas entre los acantilados bajos, y además bien resguardados (solo el viento del sector este es peligroso). Evitar el pequeño puerto de Portals Vells, que es absolutamente caro incluso en invierno.

3.1.7 - Playa de Magaluf

39°30.35 N
2°32.27 E

Méditerranée - Mediterrane an - Islas Baleares - Balearic Islands - Mallorca - Mallorca Sur

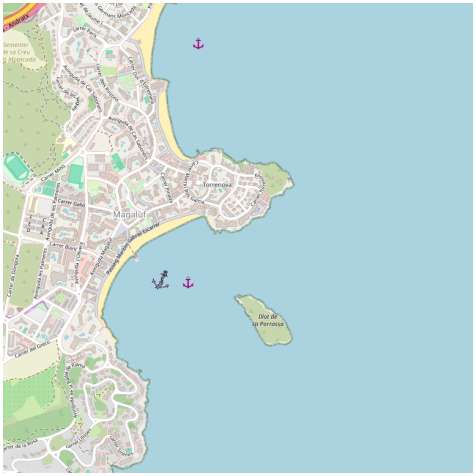

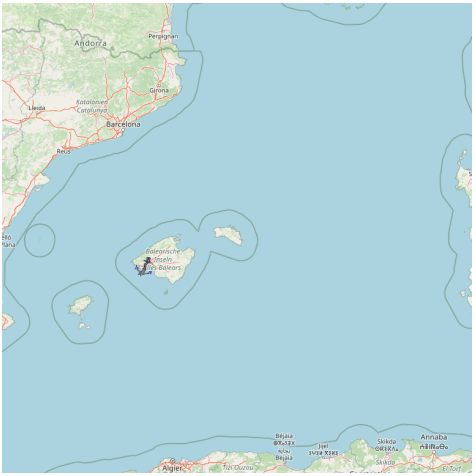

3.1.8 - Club nautico Palma Nova (Mallorca)

39°31.45 N
2°32.49 E

Méditerranée - Mediterrane an - Islas Baleares - Balearic Islands - Mallorca - Mallorca Sur

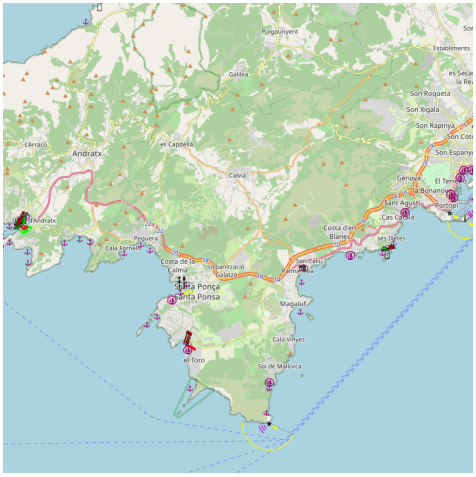

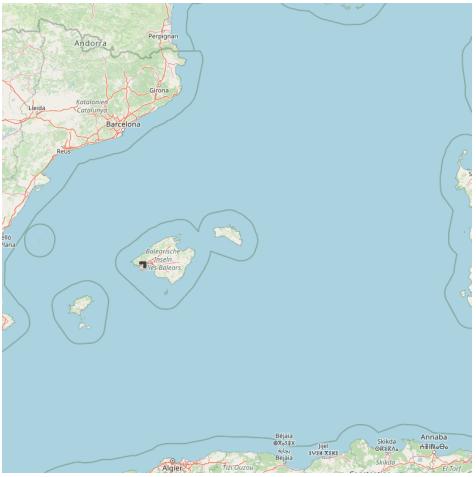

Canal 9

* T. 971 681 055
* F. 971 682 437
* M. cnpn@wanadoo.es
* 82 pl. (<12 m)

eos

3.1.9 - Puerto Portals Nous (Mallorca)

39°31.82 N
2°34.25 E

Méditerranée - Mediterrane an - Islas Baleares - Balearic Islands - Mallorca - Mallorca Sur

Canal 9 Muelle de Espera

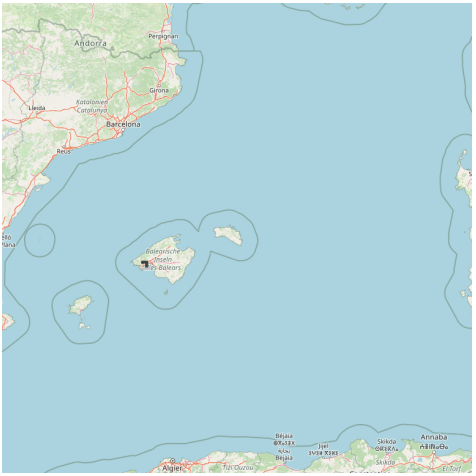

Luxueuse marina située dans la baie de Palma de Majorque à l'W des îlots de Las Illetas.

Accès au port sans difficulté (entrée 40 m de large, prof. 2,5 m), prudence par forts vents de SE à S.

* 670 pl. (<50 m)
* T. 971 17 11 00
* F. 971 17 11 17
* M. marina@puertoportals.com

3.1.10 - Palma de Mallorca (Mallorca)

39°33.30 N
2°37.66 E

Méditerranée - Mediterrane an - Islas Baleares - Balearic Islands - Mallorca - Mallorca Sur

canal 9, 16

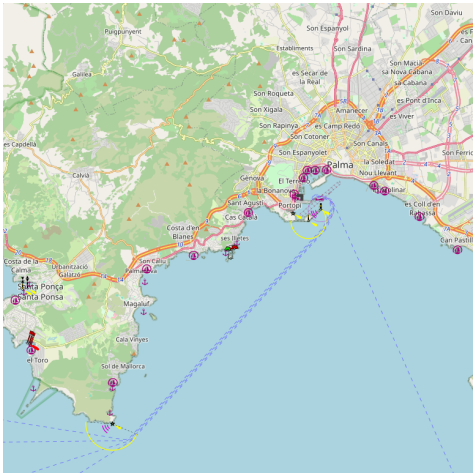
Son Daviu
Son Espanyol
Establiments
Son Sardina
Son Macip
sa Nova Cabana
sa Cabana
es Secar de la Real
Son Roqueta
Son Xigala
Amanecer
es Pont d'Inca
es Viver
Son Rapinya
es Camp Redó
Son Coroner
Son Canals
Son Espanyolet
Son Ferrio
Palma
la Soledat
Nou Llevant
Genova
El Terreno
Son Roca
Son Dameto
Son Ametller
Son Gotleu
Son Vida
Son Fadrí
Son Ramon
Son Ximelis
Son Sardina
Son Ferriol
Son Pastilla
Son Sant Joan
Son Ferriol
Son Sant Mart

Palma est la capitale des Baléares. Son port est situé au fond NE de la baie.
Amers: Le cap Cala Figuera à 10 M (tour blanche cylindrique avec bandes noires sur spirales); la cathédrale de Palma indique le chenal d'entrée du port.

* capitainerie: Moll Vell 1:
* T. 971 71 13 71
* F. 971 71 13 72
* M. portsdebalears@portsdebalears.com
* 3 148 pl. dont 1 934 visit. (<17 m)

Club de Mar Mallorca

Muelle de Espera, entrée facile par tous vents.

* T. 971 40 36 11
* F. 971 40 36 18
* 625 pl.

Marina Port de Mallorca

Situé dans le port de commerce de Palma, à l'intérieur de la rade, entre le quai des bateaux promenades et le ponton de la Méditerranée.
Accès: faire route sur le chateau de Bellver. Le port est situé en face de l'Hôtel "Gran Melia Victoria".

* T. 971 28 96 93
* F. 971 22 16 21
* VHF 9/74
* 152 pl. (<30 m) dont 32 visit.

Real club Nautico

Muelle de San Pedro.

* T. 971 72 68 48
* F. 971 71 85 72
* VHF 9/77
* 996 pl. (<25 m) dont 400 visit.

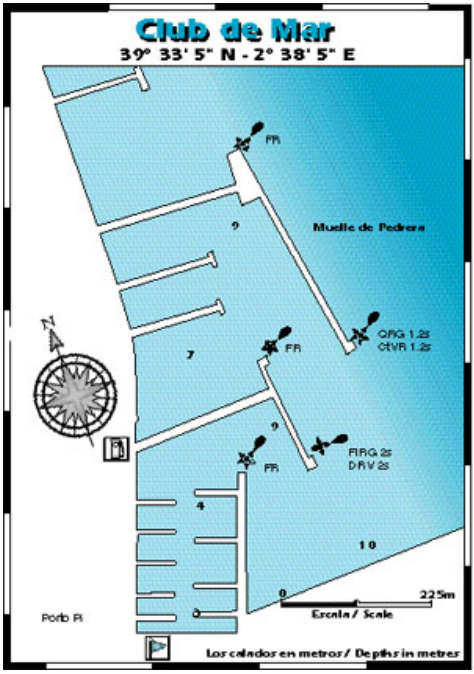

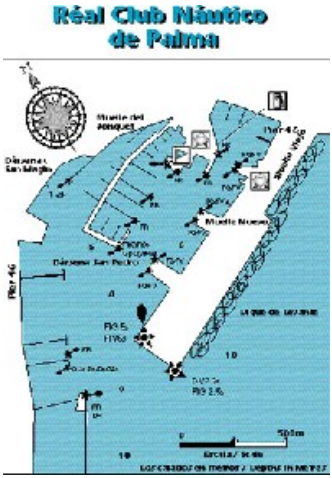

3.1.11 - Club nautico Portixol (Mallorca)

39°33.64 N
2°40.10 E

Méditerranée - Mediterrane an - Islas Baleares - Balearic Islands - Mallorca - Mallorca Sur

Canal 9, 16 Ã 1 km Ã©cole de voile

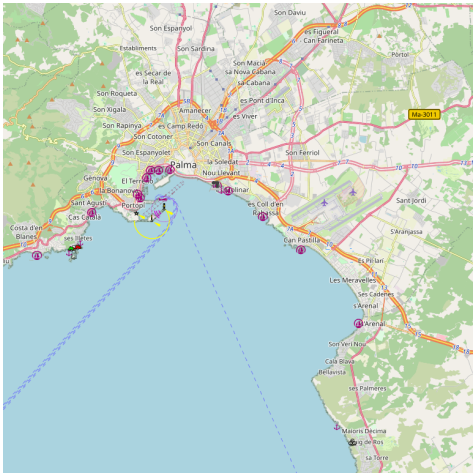

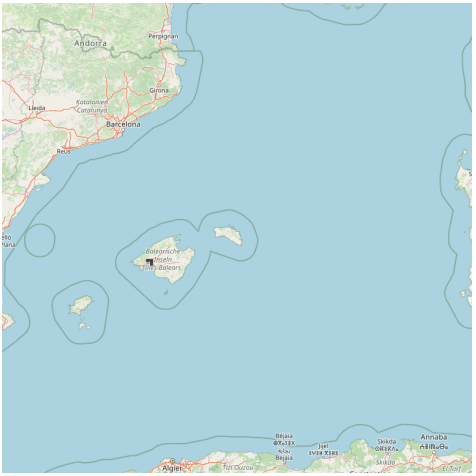

* T. 971 26 35 12
* Fax: 971 24 24 24
* 288 pl. dont 20 visit. (<12 m)

3.1.12 - Club Maritimo Molinar de Levante (Mallorca)

39°33.49 N
2°40.49 E

Méditerranée - Mediterrane an - Islas Baleares - Balearic Islands - Mallorca - Mallorca Sur

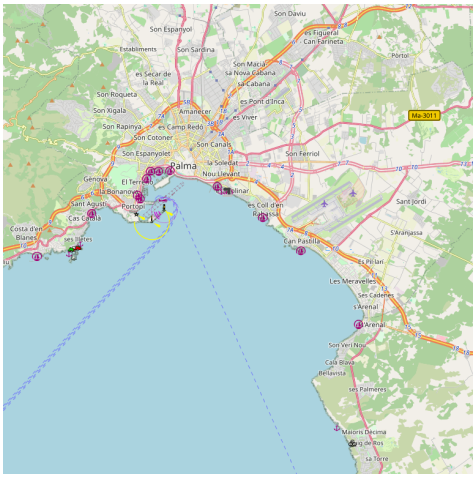

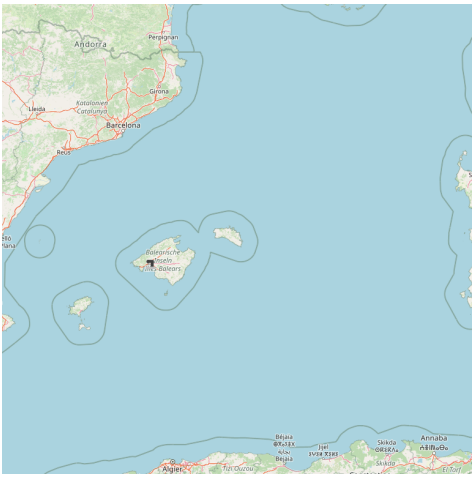

Canal 9

* T. 971 249 460
* Fax: 971 250 406
* M. cmmolinarl@ono.com
* 130 pl. dont 15 visit. (<12 m)

3.1.13 - Club nautico Cala Gamba (Mallorca)

39°32.83 N
2°41.69 E

Méditerranée - Mediterrane an - Islas Baleares - Balearic Islands - Mallorca - Mallorca Sur

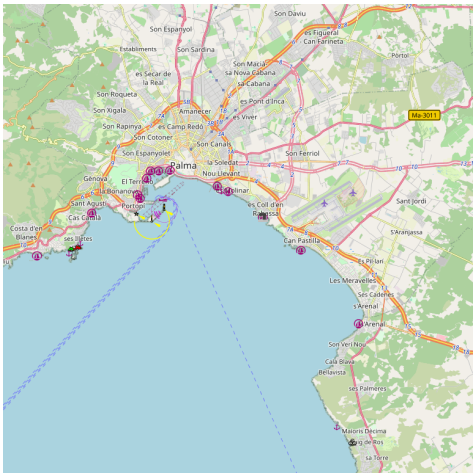

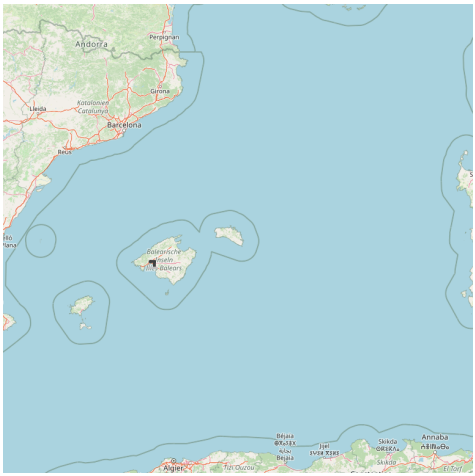

canal 9 (club nautique)

Incorrect email address

MALiBAMAKO

Fréquenté par les bateaux luxueux, ce club nautique offre pas mal de distractions nautiques telles le windsurf, banana rides, ki-nautique, etc. Attention le club nautique est très souvent complet.

* Tel: +34 971 26 18 49

* Fax: +34 971 49 19 00
* Email: calagamb@teleline.es
* 250 pl. + 10 visit. (<12 m)

MALi

3.1.14 - Club Maritimo San Antonio de la playa (Mallorca)

39°31.95 N
2°42.94 E

Méditerranée - Mediterrane an - Islas Baleares - Balearic Islands - Mallorca - Mallorca Sur

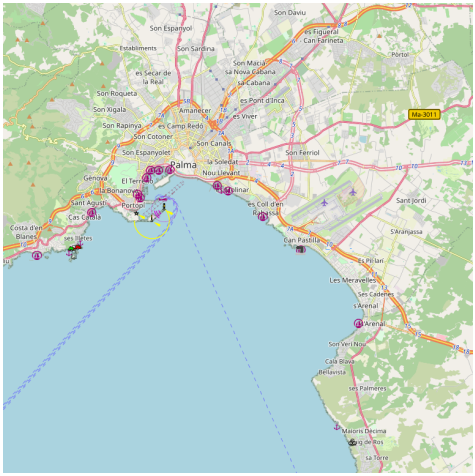

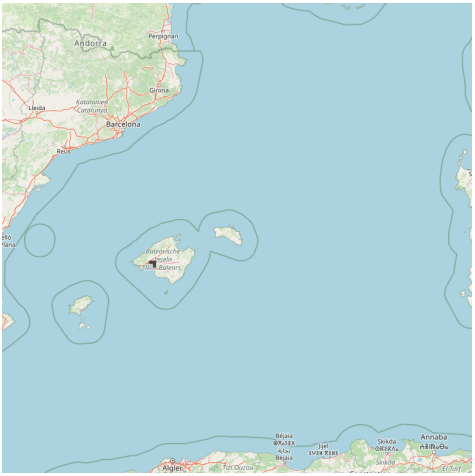

Canal 9

Ce port est situé à seulement 800 m de l'aéroport et donc cela occasionne bruit et pollution. Malgré cela en été et même en hiver il faut téléphoner pour réserver une place en avance, car ce port est très fréquenté.

L'accès au port est aisé sauf par forts vents de SE, W ou SW.

* Tel: +34 971 74 50 76
* Fax: +34 971 26 16 38
* Email: cmsap@cmsap.com
* 393 pl. (<17 m) dont 60 visit.

3.1.15 - Club nautico El Arenal (Mallorca)

39°30.12 N
2°44.83 E

Méditerranée - Mediterrane an - Islas Baleares - Balearic Islands - Mallorca - Mallorca Sur

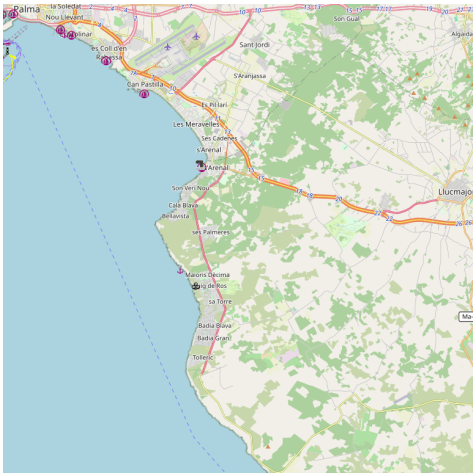

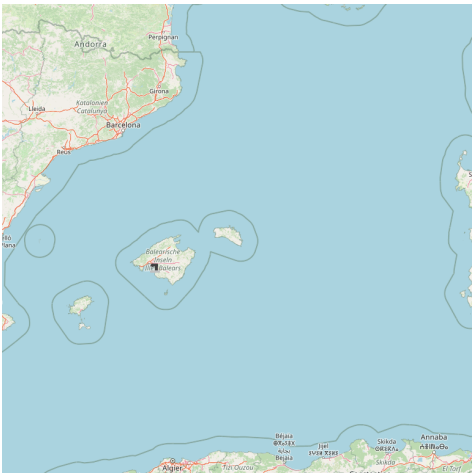

Canal 9 Ã©cole de voile

Port bien abrité, situé au N du cap Enderrocat à l'extrémité SE de la plage d'El Arenal.

Passe d'entrée de 60 m de large, profondeur d'eau: 4 m.

Accès: navigation impossible par vent de SW à W (faible profondeurs aux abords et dans l'entrée du bassin (3 à 4 m).

* T. 971 44 02 67
* F. 971 44 05 68
* M. administracion@cnarenal. com
* 650 pl. dont 70 visit. (<20 m).
* Prof. 2/3 m

3.1.16 - Cala Pi (Mallorca)

39°21.67 N
2°50.05 E

Méditerranée - Mediterrane an - Islas Baleares - Balearic Islands - Mallorca - Mallorca Sur

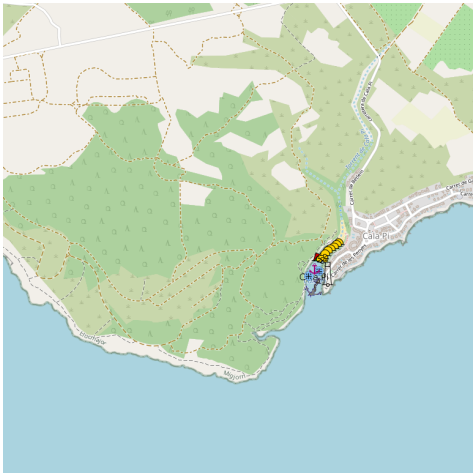

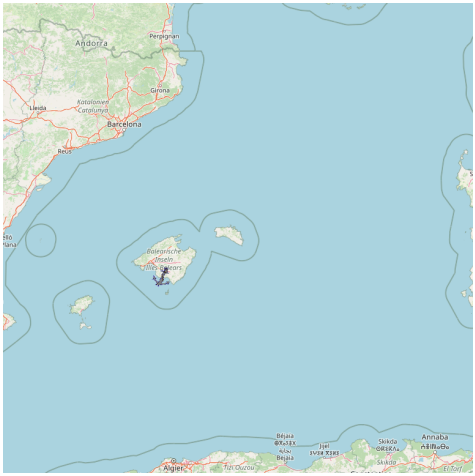

Il existe un petit commerce en haut de la cala en prenant l'escalier qui amène les touristes à la plage.

Très belle crique rocheuse où la pinède descend jusqu'à la mer.
Cette jolie baie, est très étroite et bondée. Attention le vent d'W s'y engouffre et rend le mouillage intenable.

3.1.17 - Club nautico S'Estanyol (Mallorca)

39°21.59 N
2°55.13 E

Méditerranée - Mediterrane an - Islas Baleares - Balearic Islands - Mallorca - Mallorca Sur

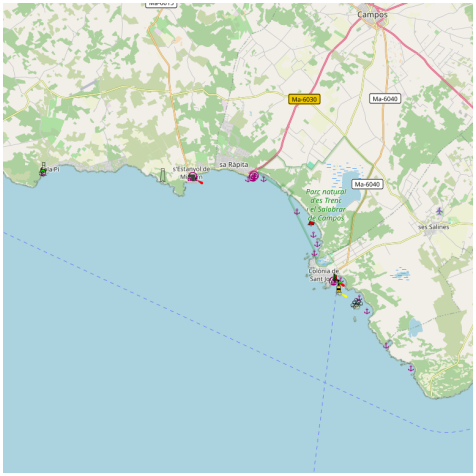

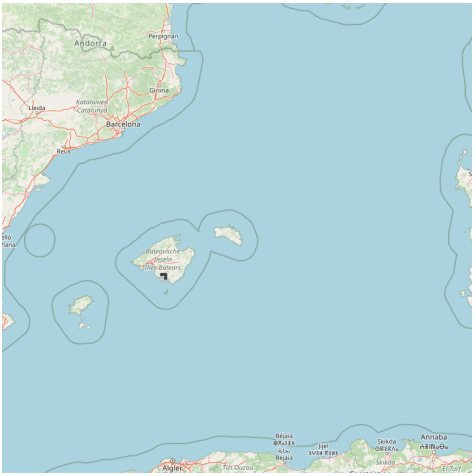

Canal 9

Petit port fréquenté par des petits bateaux. Au Club house on est accueilli de façon sympathique, on y trouve un bar accueillant.

* Tel 971 64 00 85
* Fax 971 64 06 82
* M. cnestanyol@teleline.es
* 285 pl.

3.1.18 - Club nautico Sa Rapita (Mallorca)

39°21.67 N
2°57.22 E

Méditerranée - Mediterrane an - Islas Baleares - Balearic Islands - Mallorca - Mallorca Sur

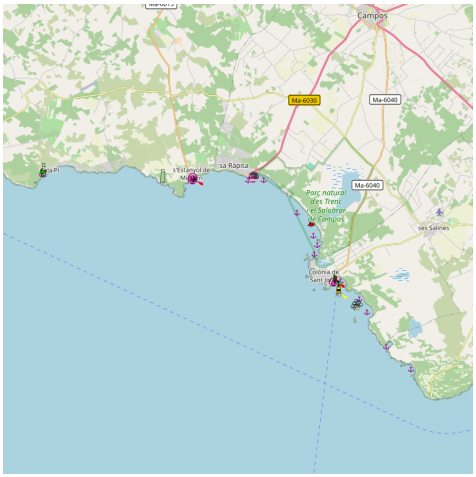

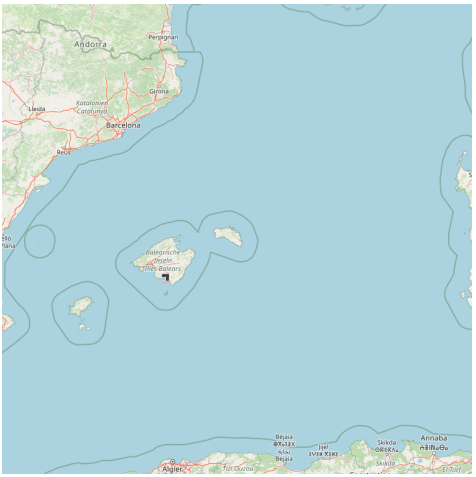

Canal 9

* T. 971 64 00 01
* F. 971 64 08 21
* M. velarapita@webhouse.es
* 487 pl. dont 20 visit.

3.1.19 - Puerto de la Colonia Sant Jordi (Mallorca)

39°18.94 N
2°59.89 E

Méditerranée - Mediterrane an - Islas Baleares - Balearic Islands - Mallorca - Mallorca Sur

Canal 9

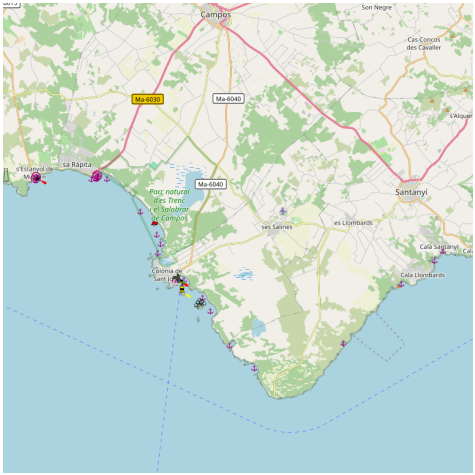

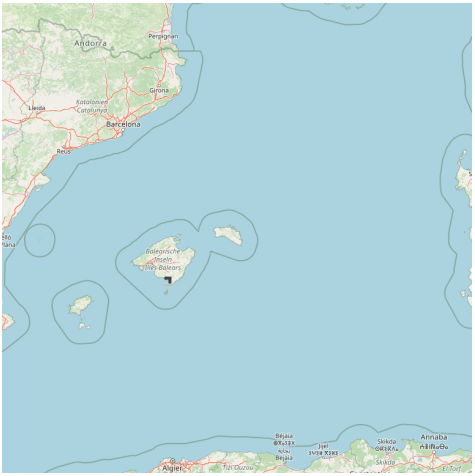

* T. 971.656.224
* F. 971.656.224
* M. port.coloniasantjordi@portsib.es
* 322 pl. (<15 m)

3.1.20 - Cala Caragol

39°16.64 N
3°02.45 E

Méditerranée - Mediterrane an - Islas Baleares - Balearic Islands - Mallorca - Mallorca Sur

4 à 5m

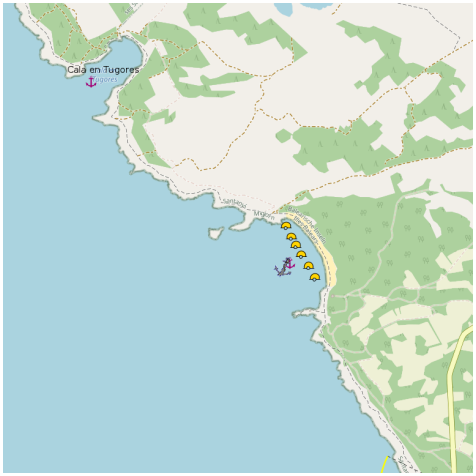

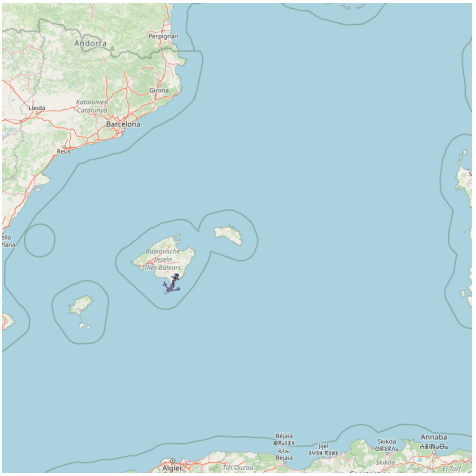

Beau mouillage assez fréquenté en journée mais beaucoup moins le soir.
On mouille par 4 à 5 métres, fond de roche et de sable.
Surveiller profondimetre les fonds remontent vite vers les bouée jaunes.
Grande plage.
Pas de resto.
Petites poubelles le long de la plage.
Réseaux GSM H+

Cala Caragol
Lever de soleil
6/8/2017
Ludo66

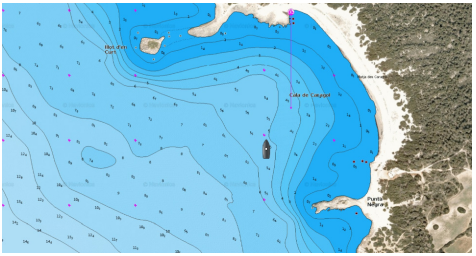

Cala Caragol
NE PAS utiliser pour la navigation

3.1.21 - Cabo de Salinas

39°15.91 N
3°03.19 E

Méditerranée - Mediterrane an - Islas Baleares - Balearic Islands - Mallorca - Mallorca Sur

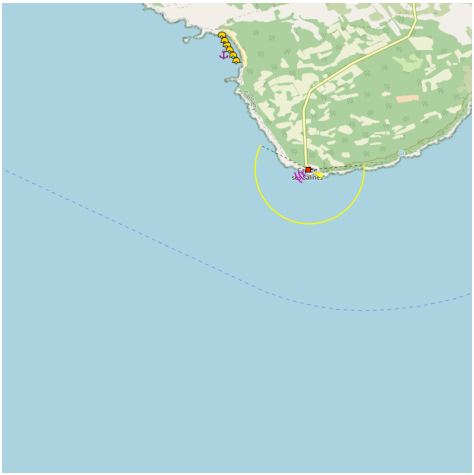

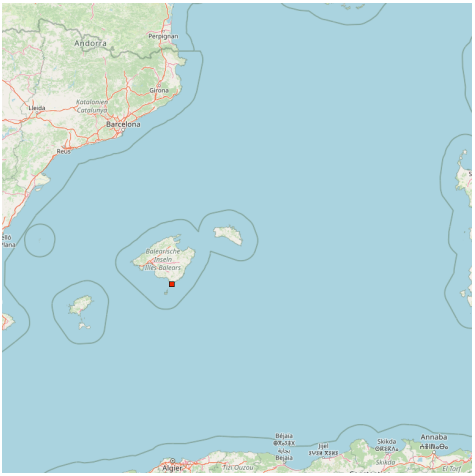

Lighthouse placed 60 meters from the coast to avoid sea waves. It was inaugurated on August 31, 1863.
In 1960 the lighthouse was electrified. Now it works thanks to solar panels It emits three flashes every 20 seconds.

Phare placé à 60 mètres de la côte pour éviter les coups de mer. Il a été inauguré le 31 août 1863.
En 1960 le phare a été électrifié. À présent, il fonctionne grâce à des panneaux solaires Il émet trois flashs lancés toutes les 20 secondes.

Faro posto a 60 metri dalla costa per evitare le onde del mare, fu inaugurato il 31 agosto 1863.
Nel 1960 il faro fu elettrificato. Ora funziona grazie ai pannelli solari Emette tre lampeggi ogni 20 secondi.

Faro situado a 60 metros de la costa para evitar las olas del mar, fue inaugurado el 31 de agosto de 1863.
En 1960 se electrificó el faro. Ahora funciona gracias a los paneles solares. Emite tres destellos cada 20 segundos.

3.1.22 - Cala Llombards

39°19.45 N
3°08.49 E

Méditerranée - Mediterrane an - Islas Baleares - Balearic Islands - Mallorca - Mallorca Sur

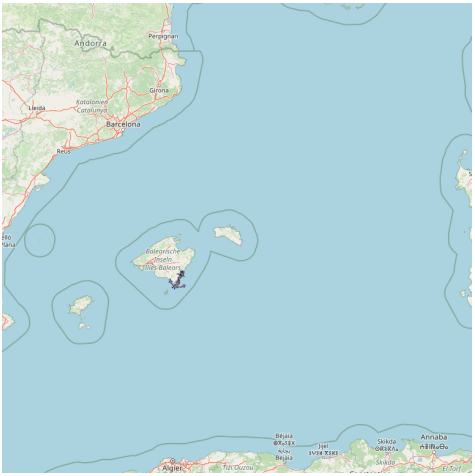

Cala étroite.

Plage très fréquentée en été.

Attention en arrivant aux filets de pécheur juste avant l'entrée de la cala.

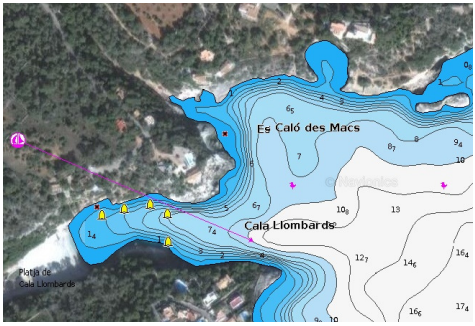

Cala Llombards

3.1.23 - Cala Santanyi

39°19.68 N
3°08.84 E

Méditerranée - Mediterrane an - Islas Baleares - Balearic Islands - Mallorca - Mallorca Sur

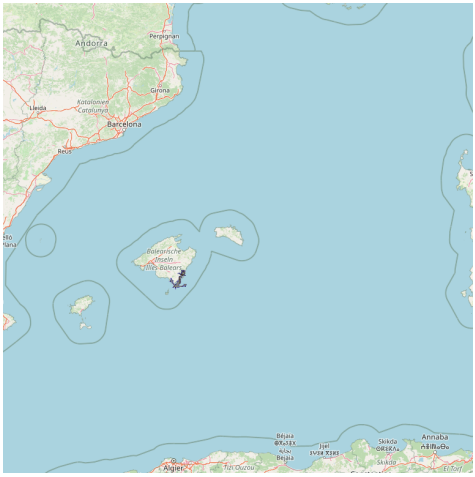

Cala bordée de petites falaises d'ou les jeunes s'amusent à sauter. Quelques bouées privées occupent la cala.

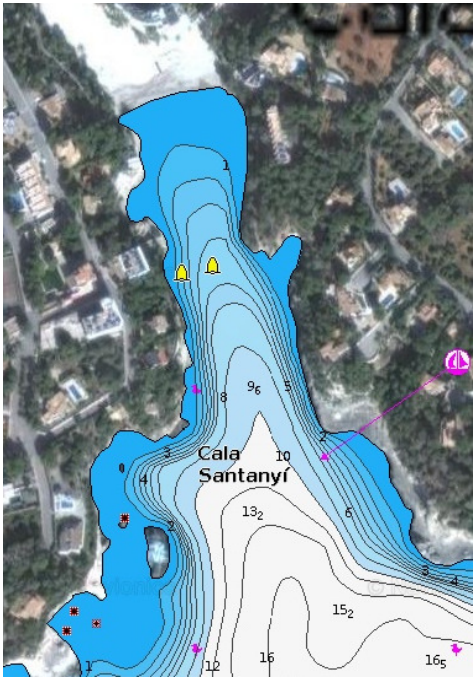

Cala Santanyi

3.1.24 - Club nautico Porto Petro (Mallorca)

39°21.64 N
3°12.68 E

Méditerranée - Mediterrane an - Islas Baleares - Balearic Islands - Mallorca - Mallorca Sur

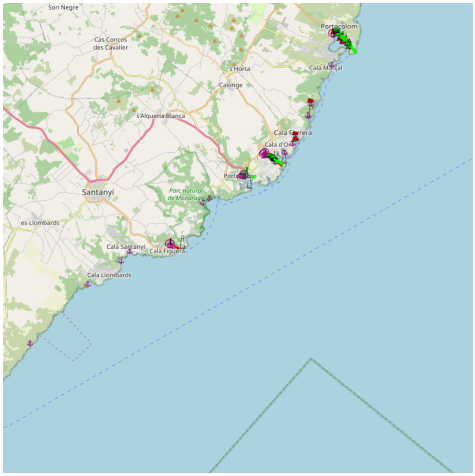

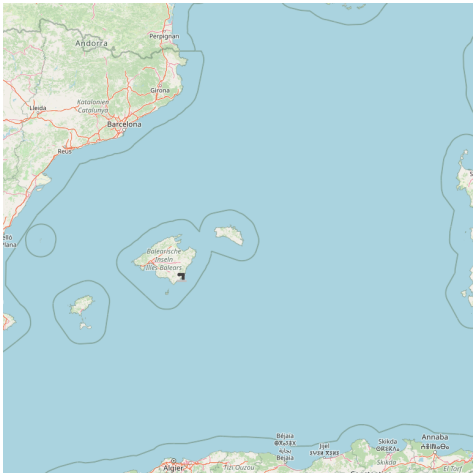

La marina de Porto Petro est petite et ne peut accueillir les yachts au dessus de 12 m.

* T. 971 65 76 57
* F. 971 65 92 16
* M. rcnportopetro@btlink.net
* 34 pl. (<12 m)

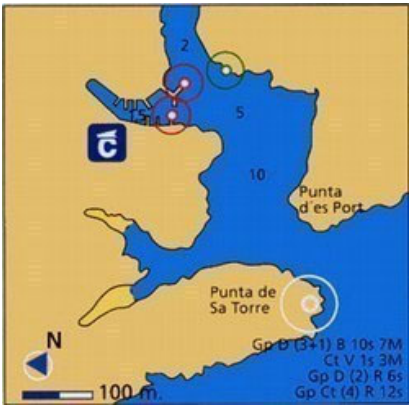

3.1.25 - Porto Petro

39°21.53 N
3°12.82 E

Méditerranée - Mediterrane an - Islas Baleares - Balearic Islands - Mallorca - Mallorca Sur

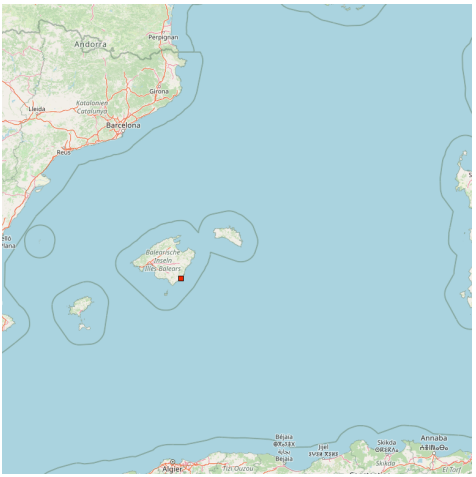

Tout petit Port Charmant.

Très peu de place disponible dans le port (voir pas du tout!).

Par contre "mouillage" organisé sur bouée, avec petit ponton pour annexe.

Porto Petro

Ludo66

3.1.26 - Marina Cala d'Or (Mallorca)

39°22.17 N
3°13.53 E

Méditerranée - Mediterrane an - Islas Baleares - Balearic Islands - Mallorca - Mallorca Sur

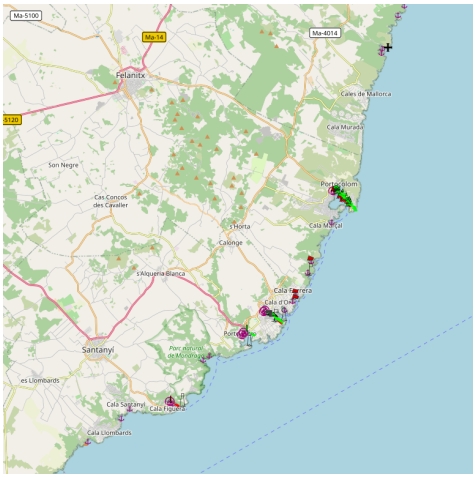

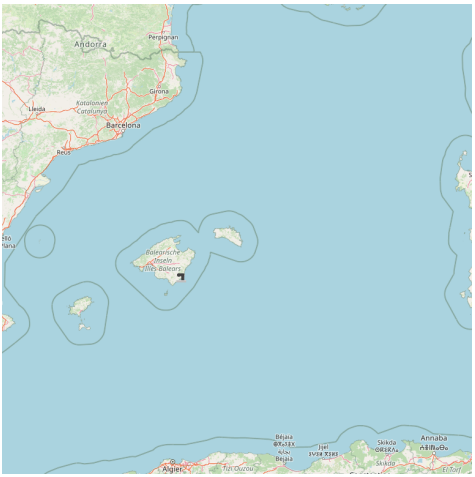

canal 9

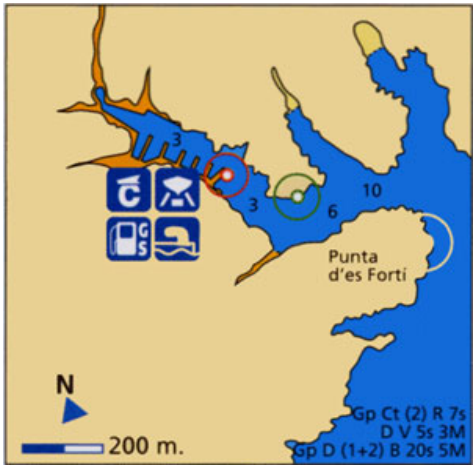

La marina de Cala d'Or est située dans le SE de l'île, dans Cala Llonga. Bien protégée de tous les vents sauf d'un fort vent d'E. Un canal balisé de bouées vertes et rouges forme l'entrée de la marina. Il y a de nombreuses boutiques ainsi que des bars et restaurants. La marina est très fréquentée en été et il est préférable de réserver sa place en avance.

* T. 971657070
* F. 971657068
* M. nfo@marinadecalador.net

* 565 pl. (<26 m)

3.1.27 - Cala Mitjana (Majorque)

39°23.17 N
3°14.93 E

Méditerranée - Mediterrane an - Islas Baleares - Balearic Islands - Mallorca - Mallorca Sur

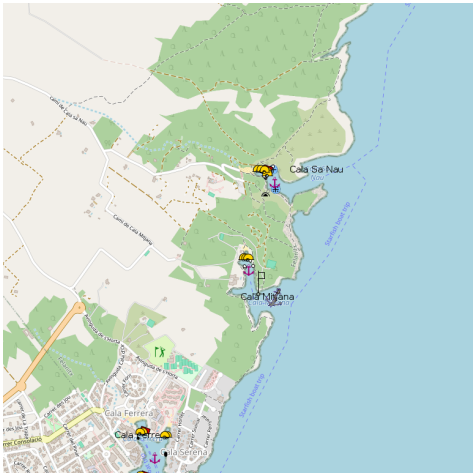

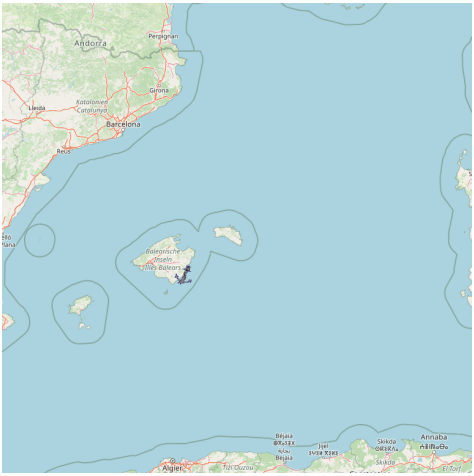

Superbe Cala, très fréquentée dans la journée, beaucoup plus calme le soir.
Peu de place.
Pas de dépôt d'ordure.
Pas de resto.
Réseaux GSM Ok

Cala Mitjana
4/08/2017
Ludo66

3.1.28 - Porto Colom (Mallorca)

39°25.19 N
3°15.94 E

Méditerranée - Mediterrane an - Islas Baleares - Balearic Islands - Mallorca - Mallorca Sur

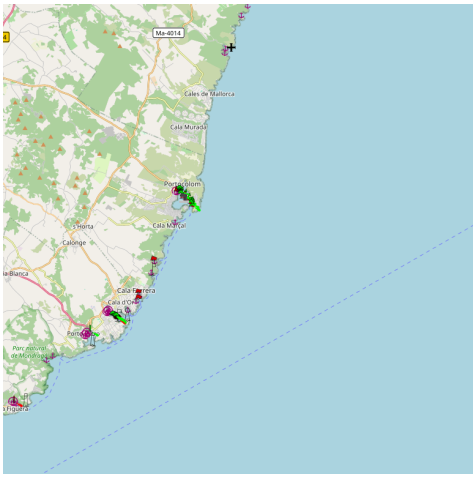

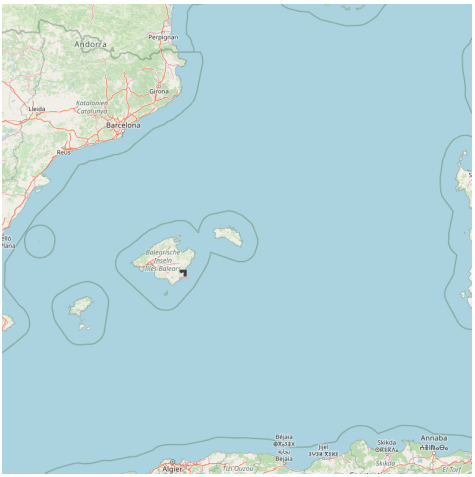

Canal 9

Joli port naturel bien abrité de tous vents, situé dans une large baie, construit entre les villages d'El Puerto et de la Colonia.

Entrée aisée, la passe d'entrée de la baie est de 160 m de large, 10 m de profondeur. Le chenal est dragué à 3 m et balisé par des bouées rouges et vertes menant au musoir de la marina.

* T. 971 82 46 83
* F. 971 82 53 99
* 252 pl. dont 32 visit.
* Prof. 2,5 m

Attention, dans la partie SW, à l'anse de "Bossa Nova" le fond est envasé, monte rapidement à 1 m et n'est accessible qu'aux bateaux de faible TE.

Possibilité de se mettre sur une des très nombreuses bouées (environ 30euros/j pour 12m)

Porto Colom

3.1.29 - Calas Magraner-Barquetas-Virgili

39°29.00 N
3°17.49 E

Méditerranée - Mediterrane an - Islas Baleares - Balearic Islands - Mallorca - Mallorca Sur

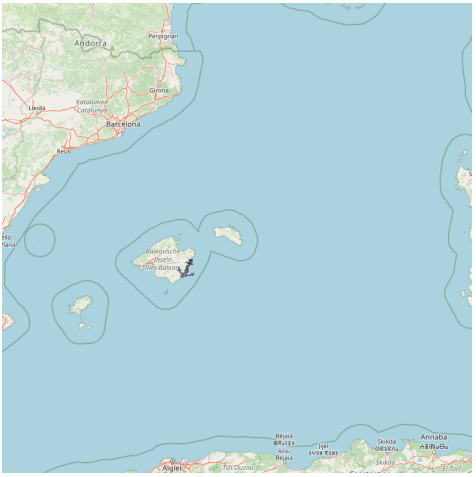

Belles Calas sauvages, sans habitation. On mouille par 4 à 6 m, fond de sable. Petites plages peu fréquentées (de galets) Pas de dépôt d'ordure. Pas de resto. Reseaux GSM H+

Cala Magraner
3/08/2017
Ludo66

3.1.30 - Porto Cristo (Mallorca)

39°32.42 N
3°20.12 E

Méditerranée - Mediterrane an - Islas Baleares - Balearic Islands - Mallorca - Mallorca Sur

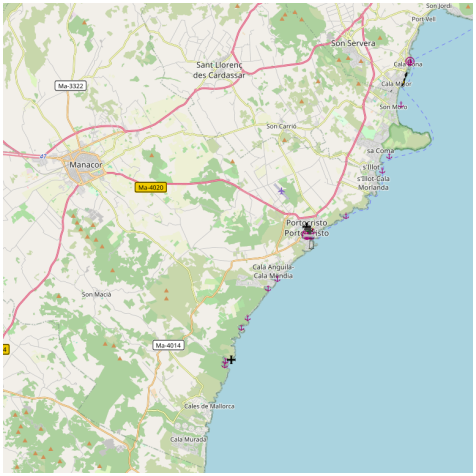

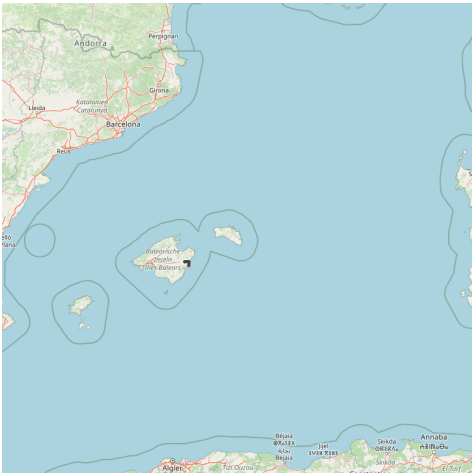

Port de pêche et de plaisance aménagé sur l'estuaire du Rio Cap d'Estoy, au fond de Cala Manacor.

L'approche se fait sans difficulté, ressac par forts vents SE.

* T. 971 82 12 53
* F. 971 82 04 19
* M. lequio18@yahoo.es
* 206 pl. dont 61 visit. (<16 m)

Petit port très agréable. Pas beaucoup de places mais ne pas hésiter à appeler sur canal 9: marinero sympathique. Un peu cher (85euros pour 12m en été) mais les prestations vont avec: beaux sanitaires,Wifi (un peu lent), grande piscine du club nautique accessible gratuitement avec facture (très bien pour occuper les enfants). Attention les quelques places en bout de digue sont déconseillées si forte houle d'est.

Je déconseille Le SPAR que l'on voit du port (6x1.5l d'eau à 4.5euros) il y a un bon supermarché, très bien achalandé à 10 min à pied (l?idéal est d'avoir un chariot).

Un magasin Chinois ou on trouve de tout (petit outillage,cuisine, câble USB ...)

On peut visiter une grotte touristique accessible à pied (15min): cuevas del drach (15 euros/pers adulte). Le magasin d'accastillage est un peu loin et faiblement achalandé mais est représentant Volvo (et ont beaucoup de pièces Volvo). Ligne directe en bus de l'aéroport. Réseaux GSM 4G.

"magasin accastillage"
magasin Chinois
supermarché
office tourisme
Piscine
Portocristo
Ma-4020
Ma-4014a
Eroski
Spar
Carrer de la Carretera
Avinguda dels Pins
Carrer de Tramuntana
Carrer de Germans Pinzón
Carrer de Marco Polo
Carrer del Mediterrani
Carrer dels Bordils
Carrer de Berard i Sola
Carrer del Port
Carrer de la Vela
Carrer de Ses Salines
Carrer de Ses Cabanes
Carrer de Sant Antoni
Carrer de Sant Jaume
Carrer de Sant Llorenç
Carrer de Sant Vicent
Carrer de Sant Ramon
Carrer de Sant Pere
Carrer de Sant Joan
Carrer de Sant Miquel
Carrer de Sant Bernat

3.2 - Mallorca Norte

39°52.13 N
2°55.11 E

Méditerranée - Mediterrane an - Islas Baleares - Balearic Islands - Mallorca - Mallorca Norte

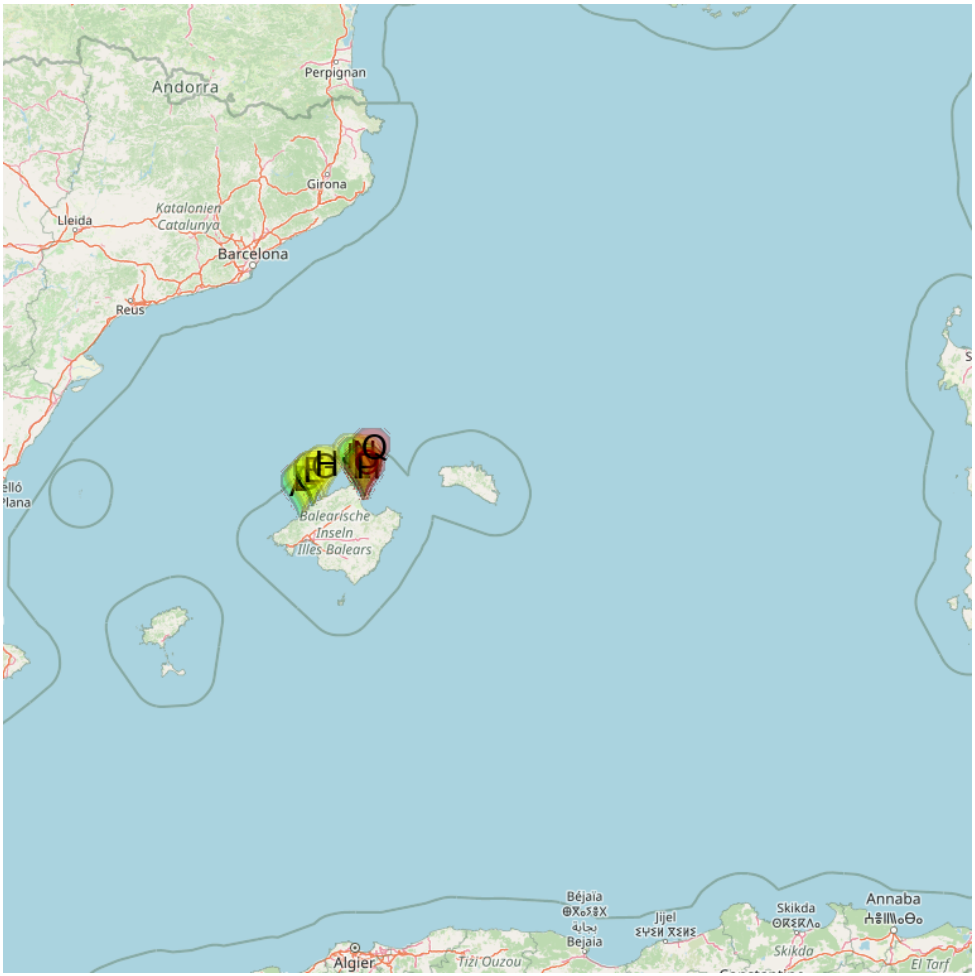

- A Puerto de Valdemossa
- B Cala Foradada (Mallorca)
- C Cala de Deyá
- D Puerto de Sóller
- E Cala Ses Cambres
- F S?Illeta
- G Cala Tuent
- H Cala de Sa Callobra (Mallorca)
- J Cala Castell
- K Port Pollensa (Mallorca)
- L Port de Alcudia (Mallorca)
- M Alcudia
- N Cala Formentor
- O Marina de Bonaire
- P Isla Alcanada
- Q Cap Formentor (Mallorca)

Au nord de Majorque, la vaste baie d'Alcudia, sa plage et son port accueillent jusqu'à 100 000 personnes en haute saison. La petite baie de Pollença rassemble pratiquement autant de monde. Dominé par le Puig de Pollença et le Calvari, son port offre une villégiature de choix. Tout près, le cap de Formentor attire pour la finesse et la blancheur de son sable.

Nort West coast between Cala de Sa Callobra and Puerto Soller

3.2.1 - Puerto de Valdemossa

39°43.06 N
2°35.22 E

Méditerranée - Mediterrane an - Islas Baleares - Balearic Islands - Mallorca - Mallorca Norte

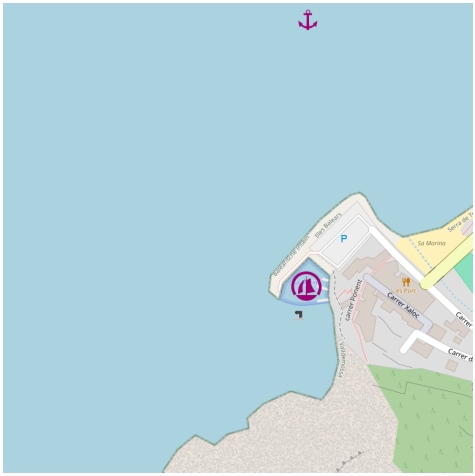

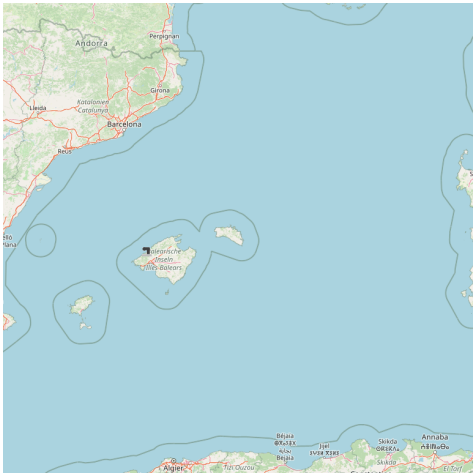

Local fishing port for small boats.

Port de pêche local pour petits bateaux.

Puerto pesquero local para embarcaciones pequeñas.

3.2.2 - Cala Foradada (Mallorca)

39°45.33 N
2°37.29 E

Méditerranée - Mediterrane an - Islas Baleares - Balearic Islands - Mallorca - Mallorca Norte

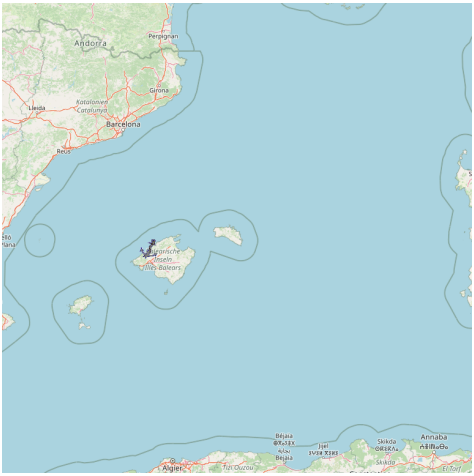

La Foradada est un mouillage de beau temps à une quinzaine de milles de Dragonera. Une presqu'île rocheuse, en forme de botte avance dans la mer sur 500 m. Un grand trou perfore la semelle de la botte d'où son nom.

La cala Foradada

2013:06:14 12:15:22

3.2.3 - Cala de Deyá

39°45.74 N
2°38.43 E

Méditerranée - Mediterrane an - Islas Baleares - Balearic Islands - Mallorca - Mallorca Norte

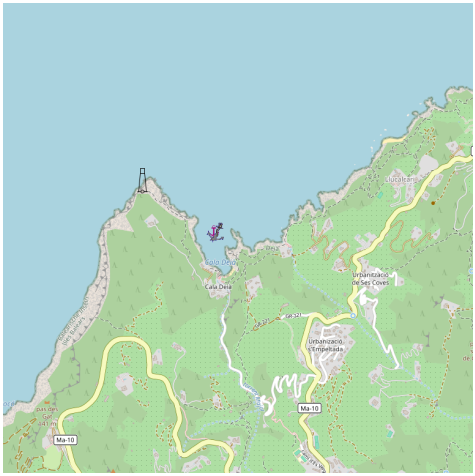

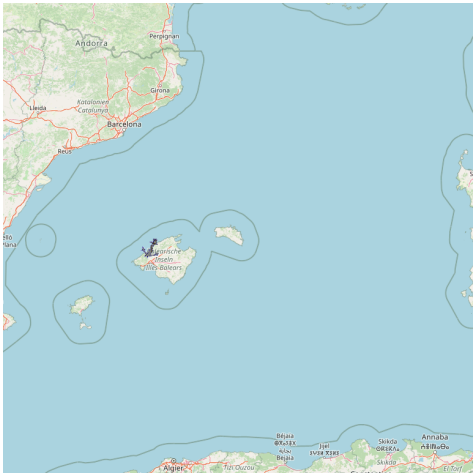

Small bay to anchor in calm weather. Clear water. Village 1.5 km away with

essential shops.

Petite baie pour mouiller par temps calme. Eau claire. Village à 1.5?km avec les commerces essentiels.

Pequeña bahía para fondear en tiempo tranquilo. Agua clara. Pueblo a 1,5 km con tiendas esenciales.

3.2.4 - Puerto de Sóller

39°47.82 N
2°41.63 E

Méditerranée - Mediterrane an - Islas Baleares - Balearic Islands - Mallorca - Mallorca Norte

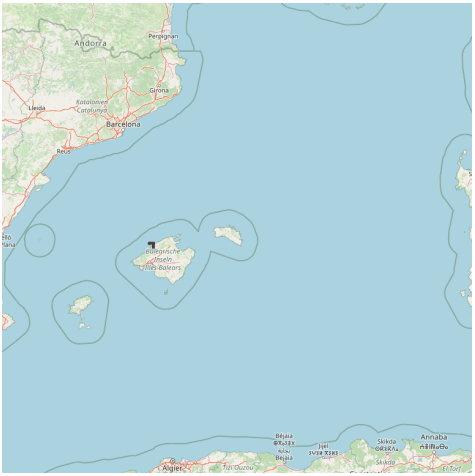

Canal 9

La wifi du port ne fonctionne pas: aller au Bar ROMA la connection y est possible.
L'acceuil y est exelent. Exocet.

Port de pêche et de plaisance, seul abri de la côte NW par vent du large, Soller est situé à l'intérieur d'une baie. Il est occupé en grande partie par une station de la Marine de guerre.

Accès facile de jour comme de nuit, excellent abri par tous temps.

* T. 971 63 02 00
* F. 971 63 37 22
* 720 pl. (< 25 m)

La darse derrière la digue E est réservée à la Marine: accès interdit. Les bateaux de plaisance s'amarrent au N de la baie (môle en forme d'équerre qui abrite une petite darse de pêche. Fonds de sable 5/6 m prof.)

Mouillage possible plus au S par 2,5 à 5 m de fond.

Attention pour les man?uvres de nuit aux bouées rouges non lumineuses situées devant la plage.

3.2.5 - Cala Ses Cambres

39°48.64 N
2°42.22 E

Méditerranée - Mediterrane an - Islas Baleares - Balearic Islands - Mallorca - Mallorca Norte

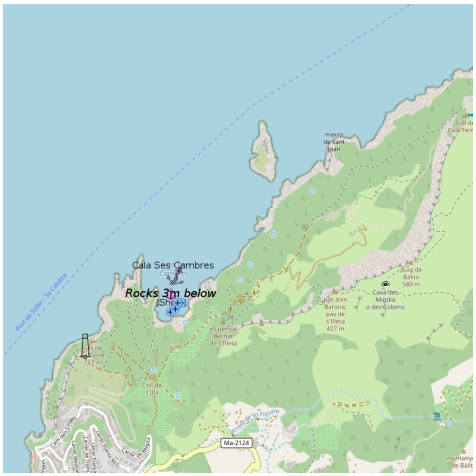

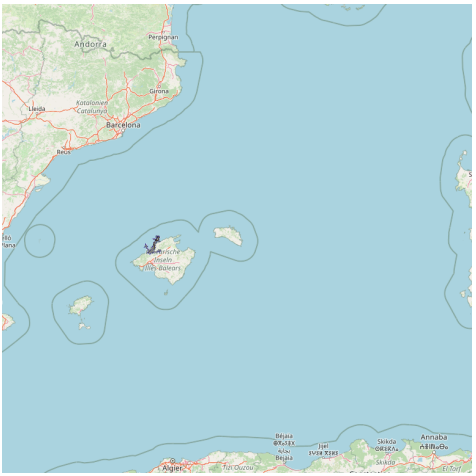

Mouillage par 15 m de fond. Rochers à l'Est.

Anchorage at 15m depth. Rocks to the east.

3.2.6 - S?Illeta

39°49.00 N
2°42.71 E

Méditerranée - Mediterrane an - Islas Baleares - Balearic Islands - Mallorca - Mallorca Norte

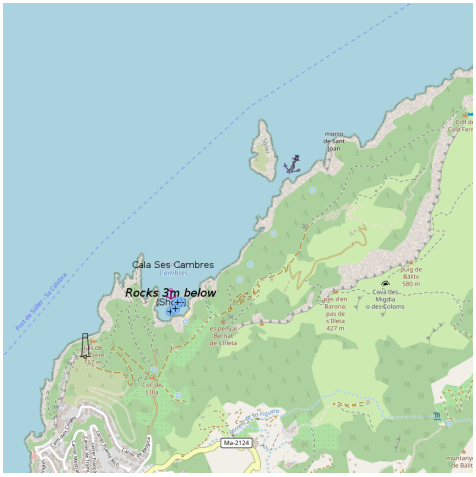

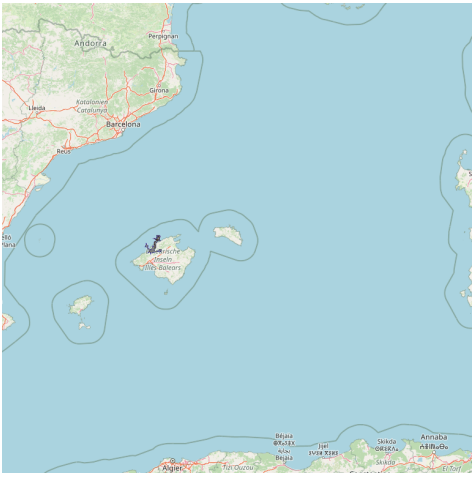

🇬🇧 Anchorage at 14 m deep between sand and rocks.

🇫🇷 Mouillage par 14 m de fond entre sable et rochers.

🇪🇸 Fondeo a 14 m de profundidad entre arena y rocas.

3.2.7 - Cala Tuent

39°50.47 N
2°46.43 E

Méditerranée - Mediterrane an - Islas Baleares - Balearic Islands - Mallorca - Mallorca Norte

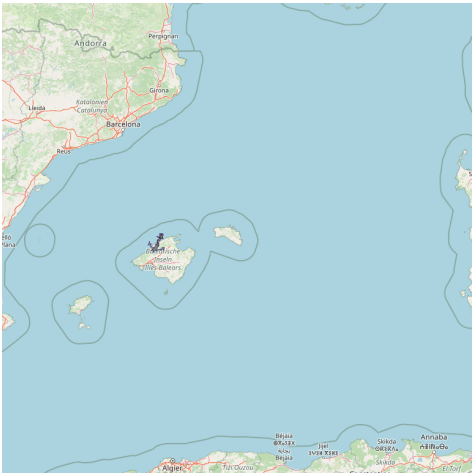

Es Vergeret

Very calm and beautiful anchorage. Good shelter from most directions and good handling. The swell comes in a little. Sand bottom. We anchor between 10 and 15m. Restaurant south of the Cala.

Mouillage très calme et très beau. Bon abri de la plupart des directions et bonne tenue. La houle rentre un peu. Fond de sable. On mouille entre 10 et 15m. Restaurant au Sud de la Cala.

Fondeo muy tranquilo y bonito. Buen refugio desde la mayoría de las direcciones y buen manejo. El oleaje entra un poco. Fondo de arena. Mojamos entre 10 y 15 m. Restaurante al sur de la Cala.

3.2.8 - Cala de Sa Callobra (Mallorca)

39°51.21 N
2°48.23 E

Méditerranée - Mediterrane an - Islas Baleares - Balearic Islands - Mallorca - Mallorca Norte

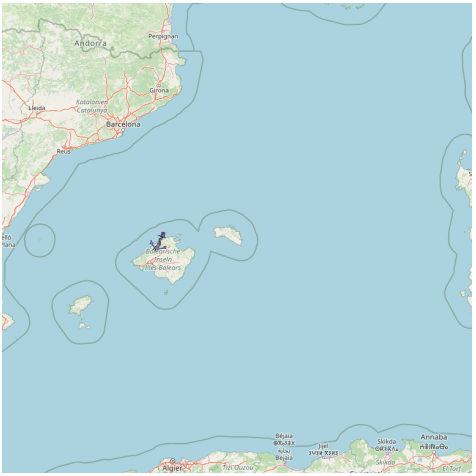

La Calobra is a cala bordered by a sandy beach that emerges from a setting of grandiose rocks. You can anchor there, however the shelter is precarious as soon as there is a little swell. The cliffs reflect the sea and the body of water quickly becomes hectic.

You can visit the torrent of Pareis on land.

La Calobra est une cala bordée d'une plage de sable qui surgit dans un écrin de roches grandioses. On peut y mouiller, cependant l'abri est précaire dès qu'il y a un peu de houle. Les falaises réfléchissent la mer et le plan d'eau devient rapidement mouvementé.

On peut visiter à terre le torrent de Pareis.

Este es un fondeadero impresionante por su situación al pié de unos acantilados en la desembocadura de un torrente

Le torrent de Pareis

2013:06:15 07:31:24

3.2.9 - Cala Castell

39°55.94 N
3°02.03 E

Méditerranée - Mediterrane an - Islas Baleares - Balearic Islands - Mallorca - Mallorca Norte

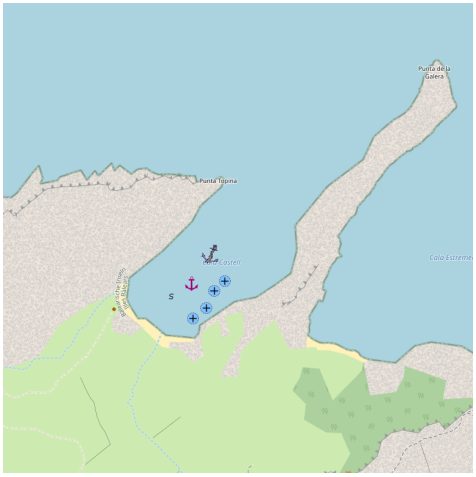

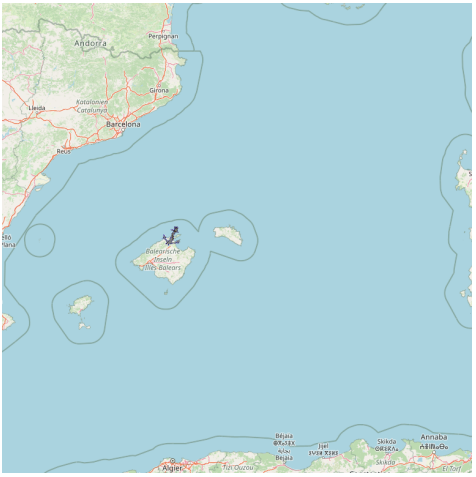

Cala Castell
2017
Ludo66
Belle Cala Sauvage.
Fond de sable et de rocher.
Attention nombreux haut-fonds sur le coté Est de la Cala.

Pas de réseaux GSM.
Pas de resto.
Pas de poubelle.

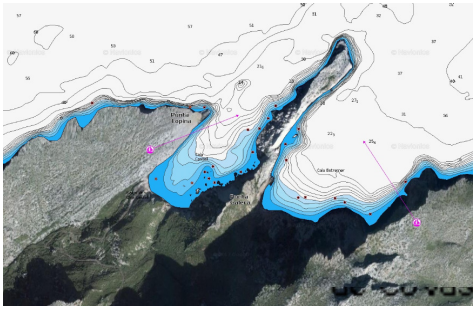

Cala Castell
Ne Pas utiliser pour naviguer

3.2.10 - Port Pollensa (Mallorca)

39°54.20 N
3°05.13 E

Méditerranée - Mediterrane an - Islas Baleares - Balearic Islands - Mallorca - Mallorca Norte

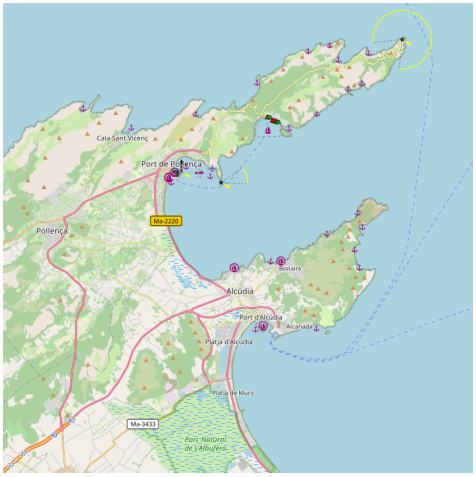

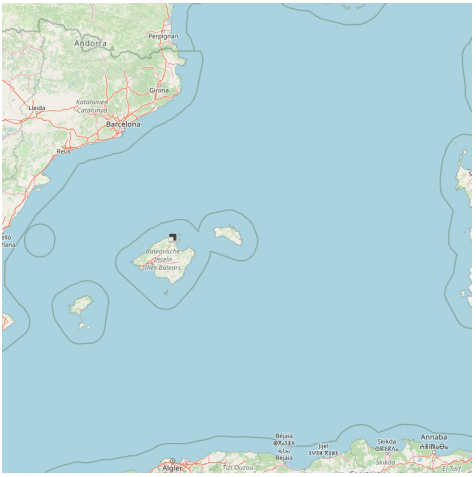

Pour le port publi, utiliser le canal 8

La grande baie de Pollensa, ouverte à l'E est intenable par vents de secteur E. Le port de pêche et de plaisance de Pollenca est situé dans la partie NW de la baie, protégé des forts vents de NE par la pointe de l'Avanzada.
En saison il est toujours complet.
Amer: phare de l'Avanzada (tour blanche de 17 m).
Real club nautico:

* T. 971 86 46 35
* F. 971 86 46 36
* M. officina@rcnpp.net
* 375 pl. (<25 m) dont 75 visit.

Il est tout à fait inutile d'aller dans un des deux ports de cette baie. La port privé très cher est souvent complets en été. Le port public, moins cher, a souvent quelques places. C'est certainement le meilleur mouillage des Baléares sur le plan sécurité. Vous pouvez y entrer de nuit par très gros temps, c'est le refuge idéal pour ceux qui font route vers Gibraltar. Il faut mouiller très long, 30m de chaine est un minimum. Les fonds ne tiennent pas bien, il faut que l'ancre traverse la première couche du mélange herbe/terre/sable, pour arriver dans du sol très dur. 2000t/mn sur la marche arrière pendant 10 secondes seront nécessaire pour entendre "le bruit sympa" d'une amarre qui se tend à plus de 500kg. Sinon, vous recommencez, ce n'est pas la place qui manque.

3.2.11 - Port de Alcudia (Mallorca)

39°50.35 N
3°08.10 E

Méditerranée - Mediterrane an - Islas Baleares - Balearic Islands - Mallorca - Mallorca Norte

Canal 9

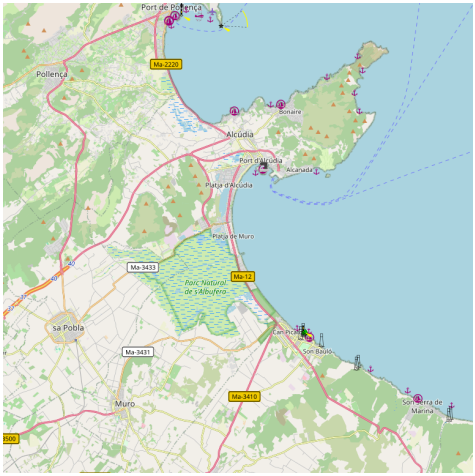

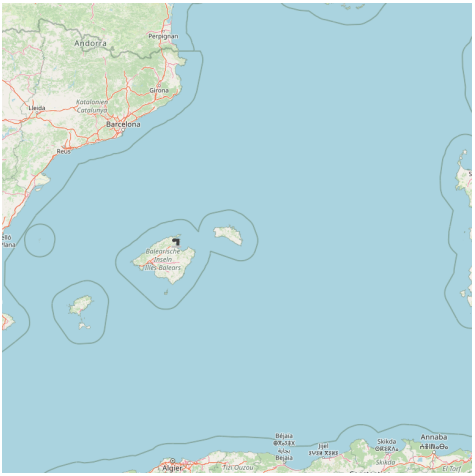

La baie d'Alcudia est ouverte entre les cpas Menorca et Farrutx sur 8 M de large et 6 M de profondeur.
Très bon abri des vents NE au SW. Approche sans difficulté.
Attention s'écarter de 200 m pour passer l'île Aucanada débordée de hauts fonds. Le chenal d'accès au port est dragué à 4 m.

* T. 971 54 53 01
* F. 971 54 89 20
* M. alcudiamar@alcudiamar.es
* 745 pl. dont 132 visit. (<30 m)

Cette baie immense n'a qu'un défaut. Rien ne tient. La végétation a pris le dessus, votre ancre à peu de chance de percer cette couche. Votre ancre partira avec le tapis de racines de la première couche et vous chasserez lentement mais surement. Vous faîtes comme tout le monde, vous allez mouiller à Pollença et vous venez en bus. En été les coups de vent de Sud sont redoutables dans ce mouillage et lève un très gros clapot.

3.2.12 - Alcudia

39°50.20 N
3°08.18 E

Méditerranée - Mediterrane an - Islas Baleares - Balearic Islands - Mallorca - Mallorca Norte

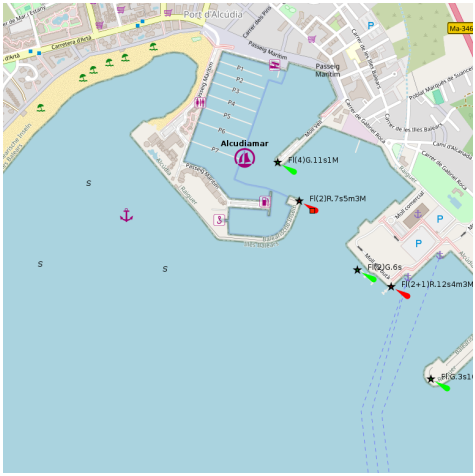

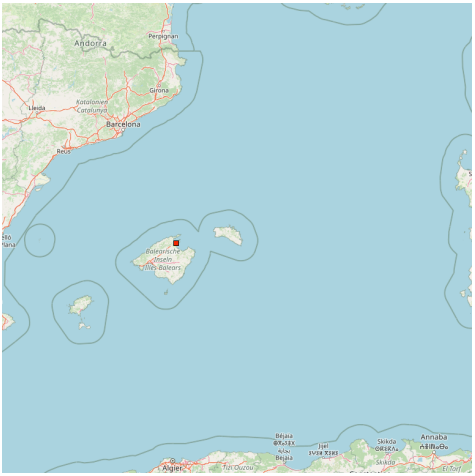

3.2.13 - Cala Formentor

39°55.46 N
3°08.26 E

Méditerranée - Mediterrane an - Islas Baleares - Balearic Islands - Mallorca - Mallorca Norte

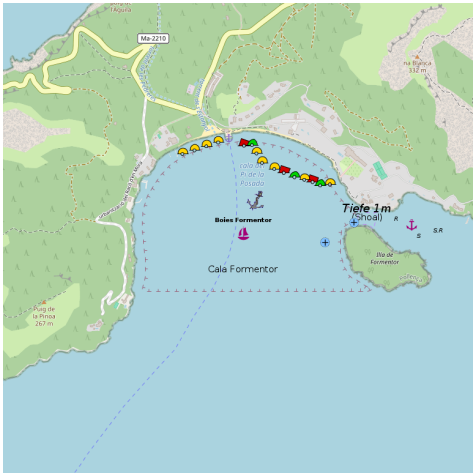

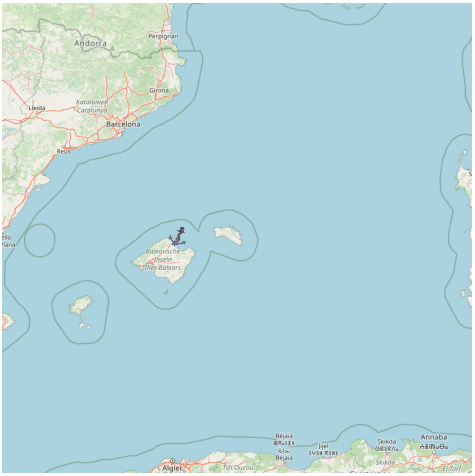

Very nice anchorage, very green and relatively preserved. In autumn, paying moorings disappear and leave room for anchorage.
We anchor in 4 m of transparent water. Not good holding.

Très beau mouillage, très vert et relativement préservé.
A l'automne, les corps morts payants (29? pour un 40') disparaissent et laissent place au mouillage.
On mouille dans 4 m d'eau transparente. Les fonds n'ont pas partout une bonne tenue.

3.2.14 - Marina de Bonaire

39°51.96 N
3°08.63 E

Méditerranée - Mediterrane an - Islas Baleares - Balearic Islands - Mallorca - Mallorca Norte

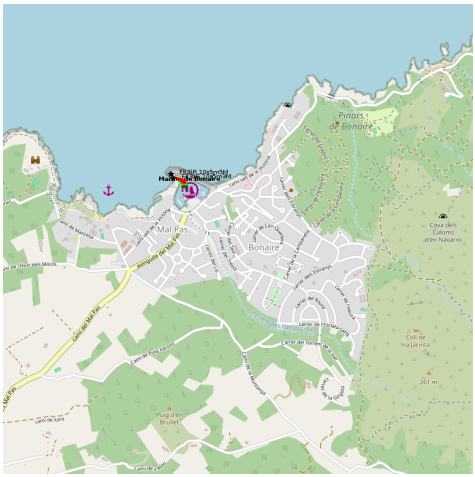

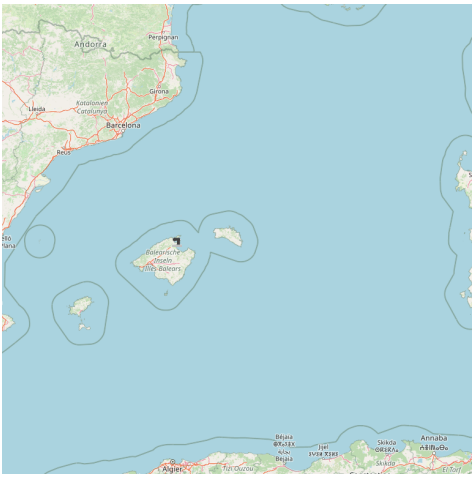

Petit port, entré de nuit délicate, de jour par vent NE très délicate. Prix élevés. Enfin bref, allez ailleurs.

3.2.15 - Isla Alcanada

39°50.15 N
3°10.29 E

Méditerranée - Mediterrane an - Islas Baleares - Balearic Islands - Mallorca - Mallorca Norte

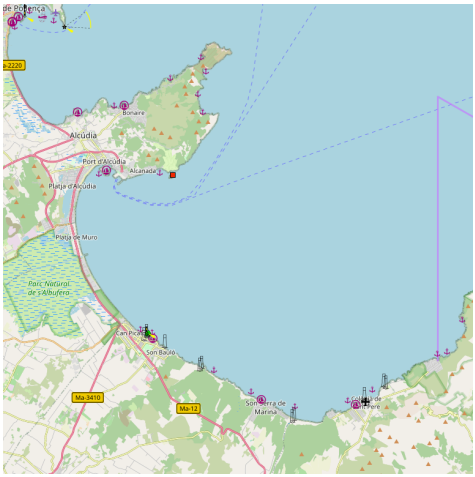

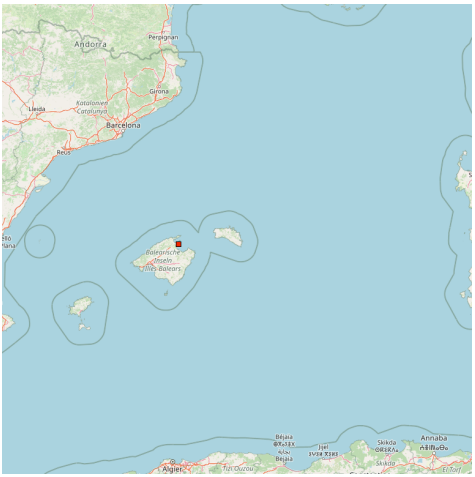

- Your comments are welcome - If you would like to add your own report on a marina, harbour, beach or anchorage please click on the "Edit" tab above, delete this text and type your comments. Digital photos are also very welcome using the

"photo" link in the left menu. - Regards - The Webmaster

3.2.16 - Cap Formentor (Mallorca)

39°57.66 N
3°12.69 E

Méditerranée - Mediterrane an - Islas Baleares - Balearic Islands - Mallorca - Mallorca Norte

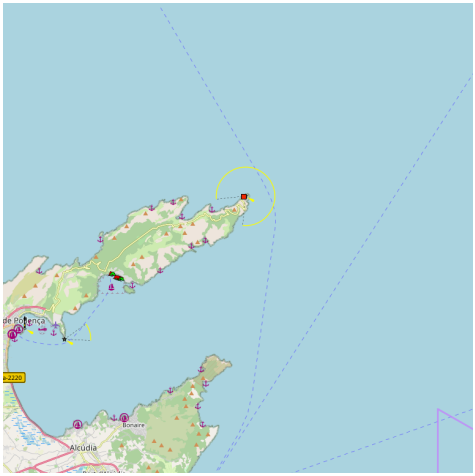

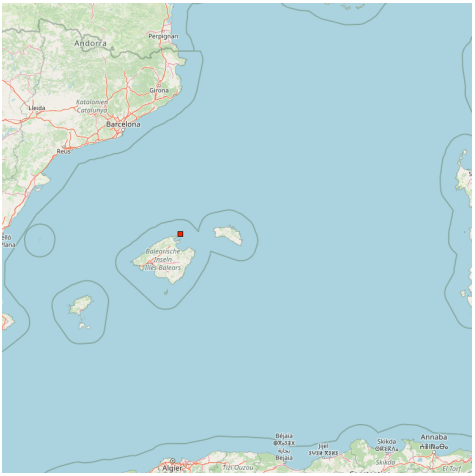

Un isthme bas relie la côte au promontoire de Formentor qui de loin paraît être une île. Le cap Formentor, situé à l'extrémité NE de Majorque, est élevé, aride,taillé à pic. Il porte à son sommet un phare, tour blanche haute de 21 m, avec une maison.
Depuis le phare du cap formentor, on domine un panorama inoubliable de la côte et de la mer dans toute sa grandeur infinie.

Es el extremo NW de la isla, sus acantilados sirven de pedestal a este faro.



Le phare du Cap Formentor
2013:06:15 11:42:23

4 - Menorca

39°56.05 N
4°03.23 E

Méditerranée - Mediterrane an - Islas Baleares - Balearic Islands - Menorca

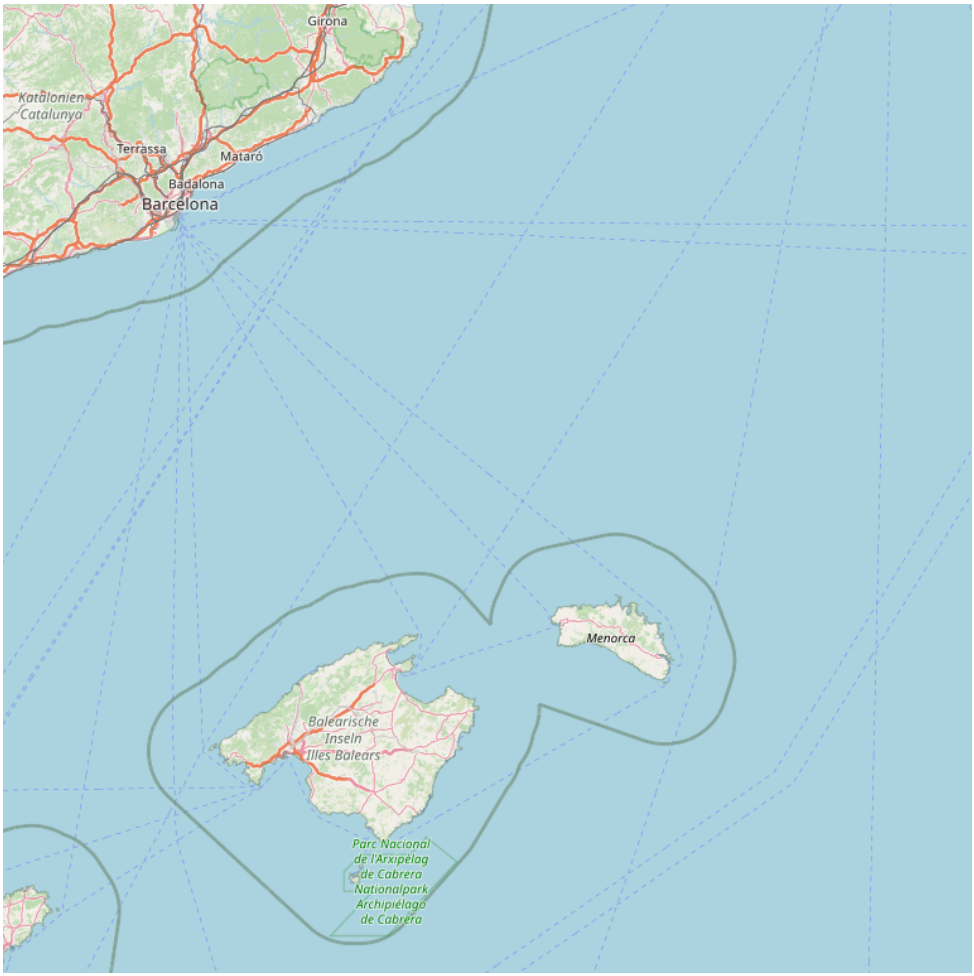

Menorca

Située à 20 M au NE de Majorque dont elle est séparée par le canal de Minorque. Ce dernier présente un seuil dont la profondeur maximale, entre le cap del Freu (Majorque) et le cap Dartuch (Minorque), varie entre 75 et 85 m.

Le seul port important par sa situation est Mahon.

Les côtes de Minorque sont escarpées et accores, sauf dans la partie SW.

Vents

Île assez ventée et exposée: rien n'arrête le Mistral ni la Tramontane qui apporte en plus une mer houleuse, sauf au S.

Si le baromètre baisse régulièrement, il y a risque de Llevantades, s'il remonte ce seront les Vandales.

4.1 - Cala Es Morts

40°03.07 N
3°49.84 E

Méditerranée - Mediterrane an - Islas Baleares - Balearic Islands - Menorca

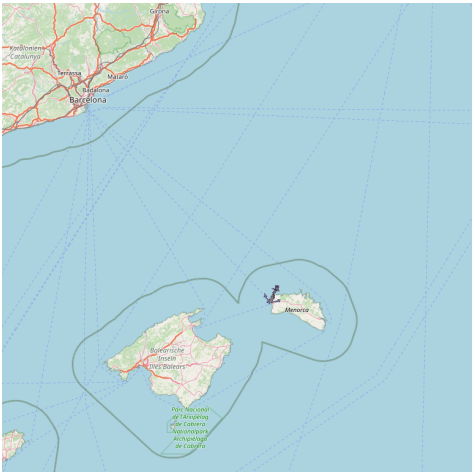

Mouillage de beau temps uniquement.

Oringuer l'ancre.

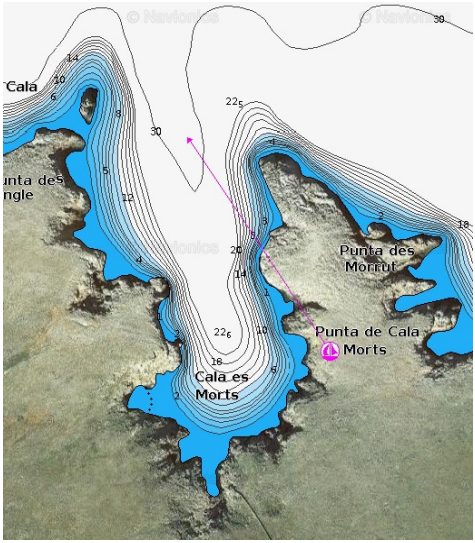

Cala Es Morts

4.2 - Cala Dégolador

39°59.60 N
3°49.88 E

Méditerranée - Mediterrane an - Islas Baleares - Balearic Islands - Menorca

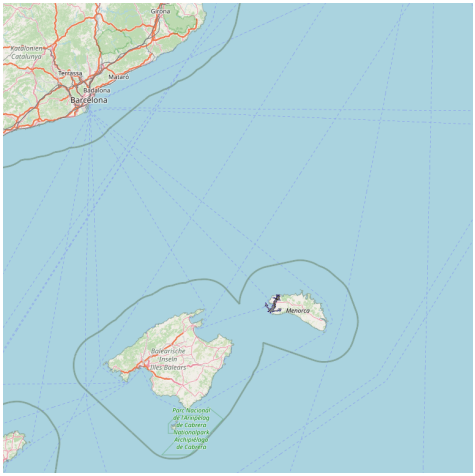

Mouillage sympa, ancre à la proue et aussière sur la falaise.
Tout le monde se met en épi, excellente ambiance, mais peu de places.
Trés bon abri par vent de Nord et Est, terrible par vent de sudd avec un houle entrant dans la cala.
Attention aux ferries en entrée, ils sont prioritaires et peuvent déstabiliser avec leurs vagues.

Ville à deux pas àn condition d'escalader la petite falaise sur laquelle est amarrée l'haussière.

4.3 - Club nautico de Ciudadela (Menorca)

40°00.02 N
3°49.94 E

Méditerranée - Mediterrane an - Islas Baleares - Balearic Islands - Menorca

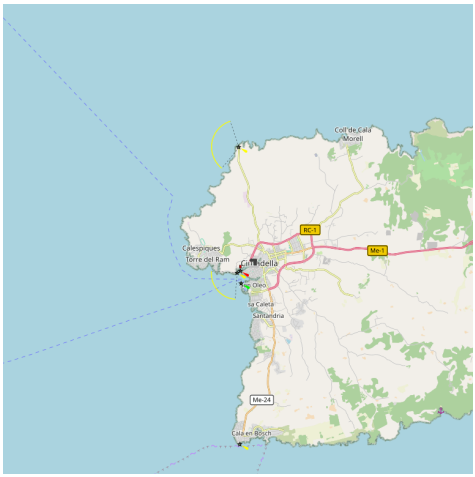

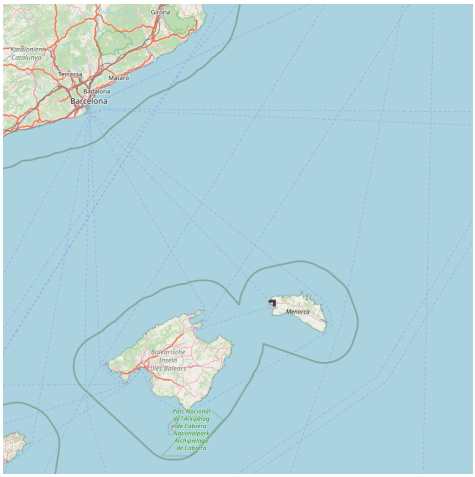

canal 9, 14, 16

une des plus belles escales des baleares! eviter les restos sur le port et preferer ceux des ruelles comme "el horno" pour ses moules ou sa caldereta si prevenu la veille: sublime

Le port de Ciutadela s'ouvre au fond d'un étroit goulet large de 200 m, entre la pointe del faro, qui porte la tour blanche du phare, et la tour de San Nicolas.
Cette largeur tombe à 90 m lorsqu'on a dépassé Calo d'Es Frares, anse située immédiatement au N du phare et dont la limite E est la pointe El Bancal.
Le fond du goulet n'est accessible qu'aux très petites unités.
Amer: la cathédrale jaunâtre de la ville.
Le port de Ciudadela est bien abrité de tous les vents sauf du S à l'W qui provoque un fort ressac, la mer brise dans toute l'étendue de la passe.

Accès: entrée du port difficile à discerner du large avec les falaises en fond.
Attention à ne pas confondre l'entrée de Ciudadela avec celle de la cala de Degollador au centre de laquelle se tient un îlot.

* Tel: 971 383 918
* Fax: 971 385 871
* M. cnciutadella@cnciutadella.com
* 200 pl. dont 20 visit. (<20 m)

Mouillage possible sauf par vents W et NW, dans le chenal, cala d'En Busquets par beau temps, cami del Baix, cala Degollador à l'entrée S du port (5 à 7 m d'eau), fond de sable, Cala d'Es Frares (5 à 8 m d'eau), fond d'algues.

Este puerto ha mejorado sensiblemente desde la construcción de un puerto para ferrys exterior, con lo que se ha quedado solo para actividades deportivas y turísticas.

Al SUR se encuentra la CALA DEGOLLADOR, que ofrece un buen tenedero

2013:06:16 18:46:11

2013:06:16 20:49:23

4.4 - Cala Santandria (Menorca)

39°58.79 N
3°50.01 E

Méditerranée - Mediterrane an - Islas Baleares - Balearic Islands - Menorca

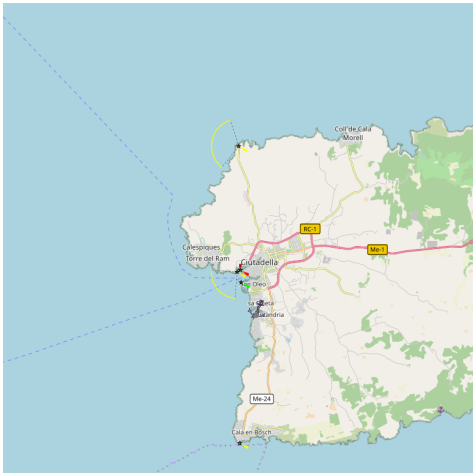

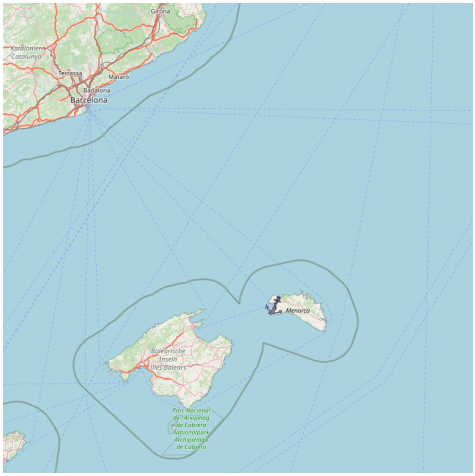

Située à 1 mile au sud de Ciutadella, Cala Santandria offre un mouillage sain par fond de sable de 5 à 6 m.

cala Santandria

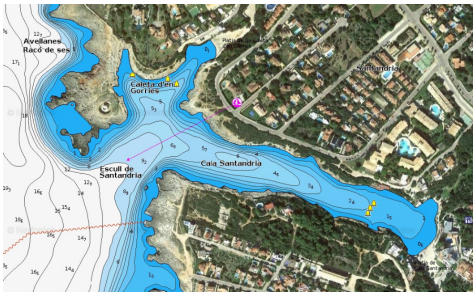

4.5 - Cala Blanca (Menorca)

39°58.02 N
3°50.04 E

Méditerranée - Mediterrane an - Islas Baleares - Balearic Islands - Menorca

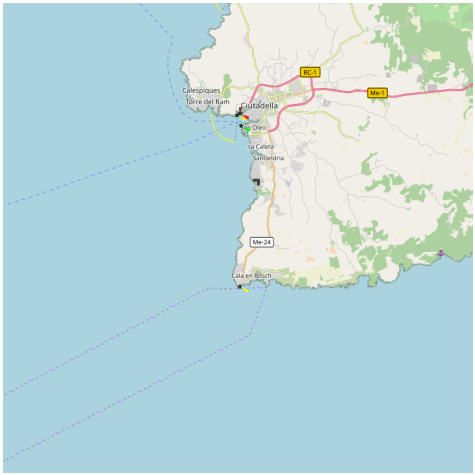

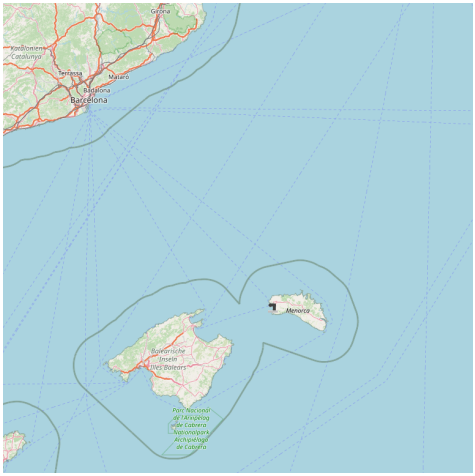

La Cala Blanca, ou calanque blanche, porte ce nom en raison de la couleur de son sable blanc et fin. On y trouve une école de plongée et de nombreux bateaux au mouillage.

4.6 - Anse de Codolar

40°03.03 N
3°50.17 E

Méditerranée - Mediterrane an - Islas Baleares - Balearic Islands - Menorca

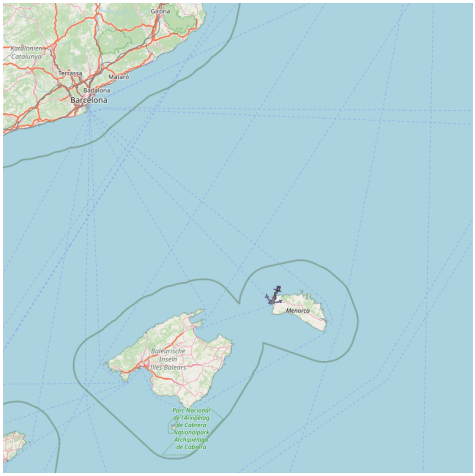

Plusieurs grottes à visiter en annexe.

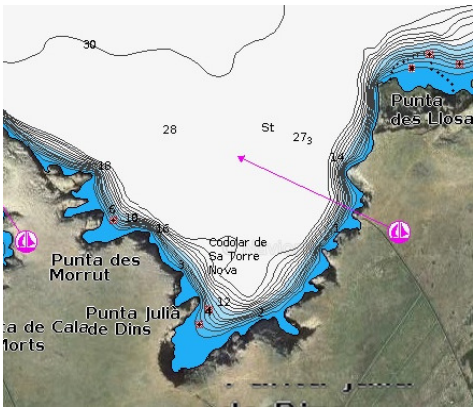

Anse codolar

4.7 - DANGER Haut-Fond Bajo dels espets

39°55.26 N
3°50.63 E

Méditerranée - Mediterrane an - Islas Baleares - Balearic Islands - Menorca

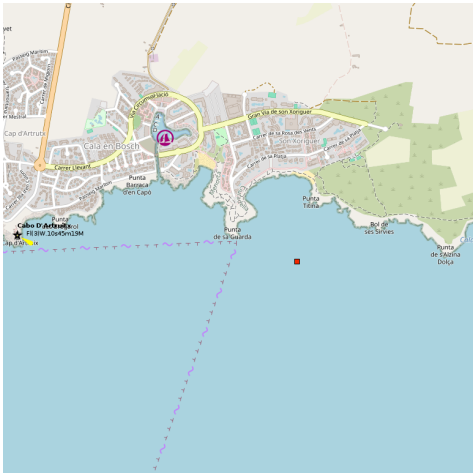

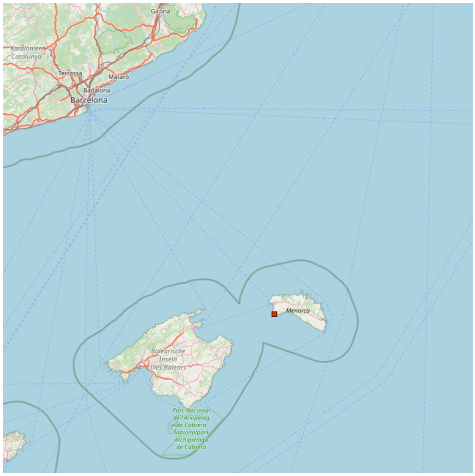

ATTENTION à ce haut fond !

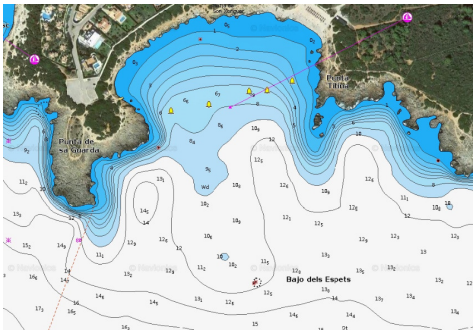

Bajo dels espets

4.8 - Cala Morell

40°03.30 N
3°52.99 E

Méditerranée - Mediterrane an - Islas Baleares - Balearic Islands - Menorca

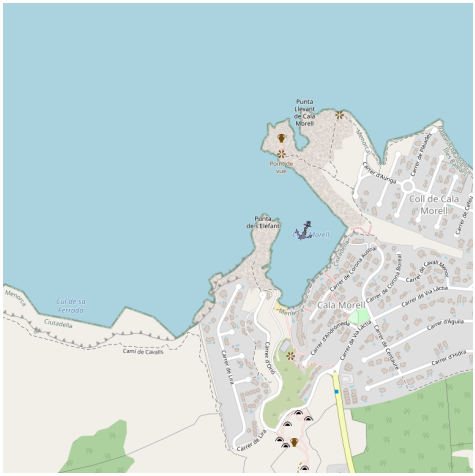

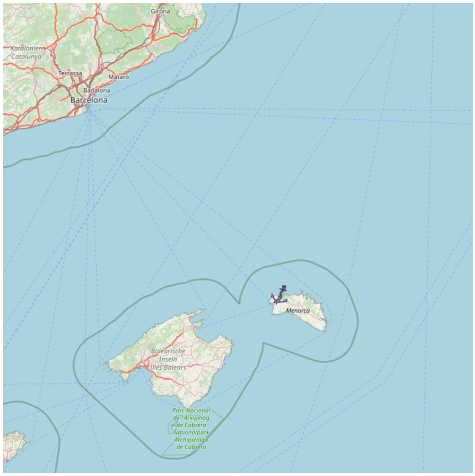

Attention au Haut-fond !

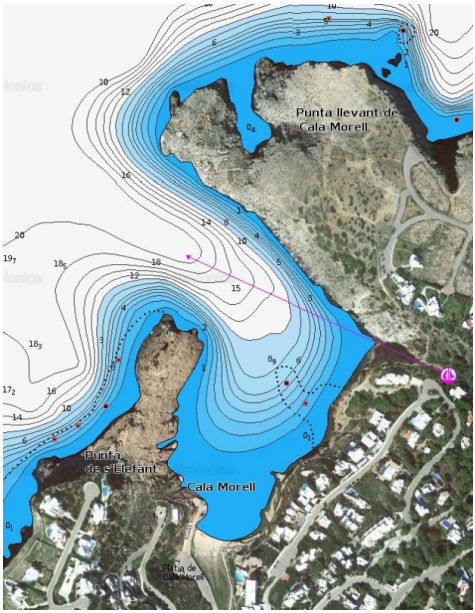

Cala Morell

Peu de place dans la cala occupée par de nombreuses bouées.

Possibilité de mouiller par temps calme à l?extérieur de la cala (a l?ouest de la punta de s?elefant) par fond de sable en faisant attention à quelques haut-fonds.

Aucun commerce à la cala morell (resto assez cher).

4.9 - Cala Son saura

39°55.55 N
3°53.62 E

Méditerranée - Mediterrane an - Islas Baleares - Balearic Islands - Menorca

5 à7m

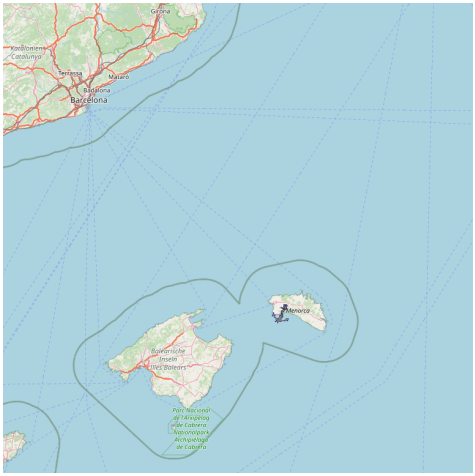

Trés bon mouillage protégé de vent de Nord.

Mouiller par 5 à 7 mètres de fonds. Fonds de sable trés bonne tenue. Bon abri pour laisser passer un coup de vent de Nord. Aucun avitaillement, mais site magnifique.

Quelques odeurs des étangs non loin, baignade superbe et eau chaude.

Trés exposé aux vents de Sud et Est.

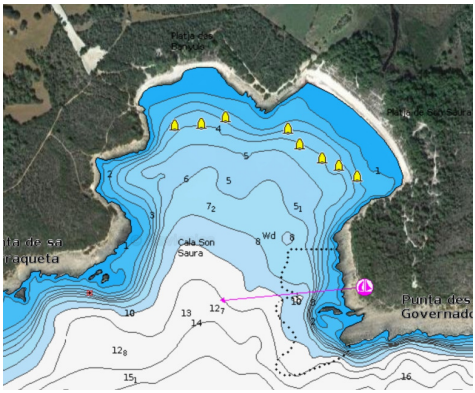

Cala Son Saura

NE PAS utiliser pour naviguer

Protection assez bonne par houle de SE. Réseaux GSM très très faible. Possibilite de deposer des ordure (poubelle au bord de la plage). Plage très fréquentée et surveillée en été. La plage devient deserte le soir. Pas de resto.

Cala son saura

07/2017

Ludo66

4.10 - Cala Turqueta

39°55.80 N
3°54.90 E

Méditerranée - Mediterrane an - Islas Baleares - Balearic Islands - Menorca

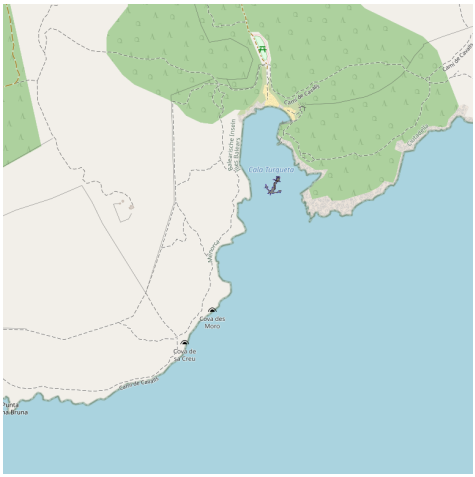

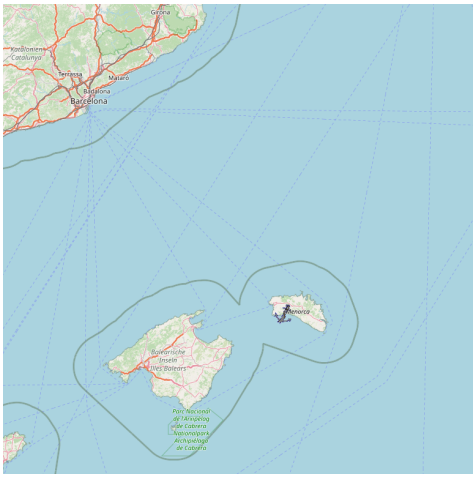

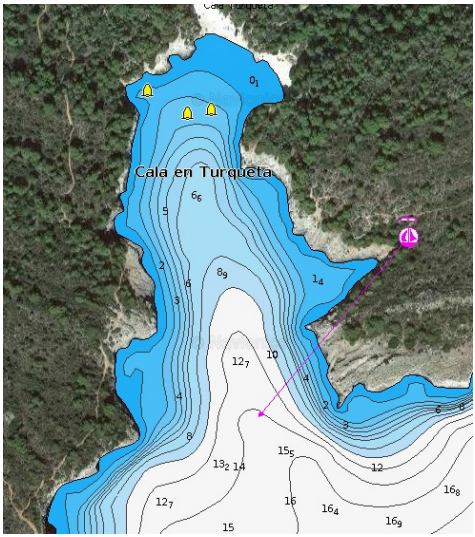

Cala Turqueta

4.11 - Cala Algaiarens

40°02.90 N
3°55.23 E

Méditerranée - Mediterrane an - Islas Baleares - Balearic Islands - Menorca

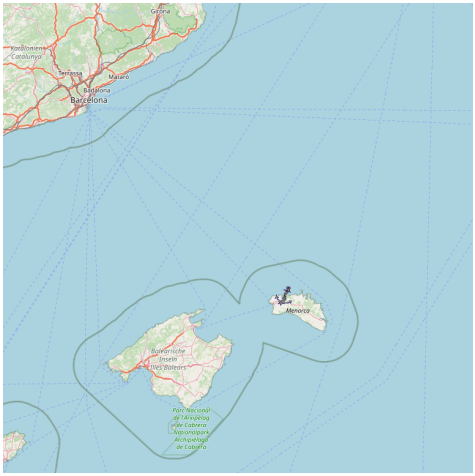

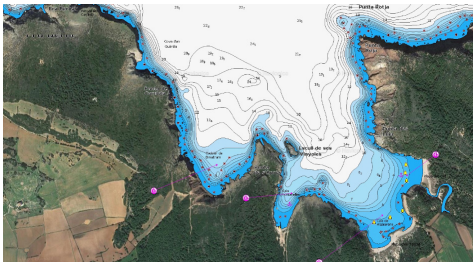

Cala Algaiarens

4.12 - Cala Macarella

39°56.20 N
3°56.22 E

Méditerranée - Mediterrane an - Islas Baleares - Balearic Islands - Menorca

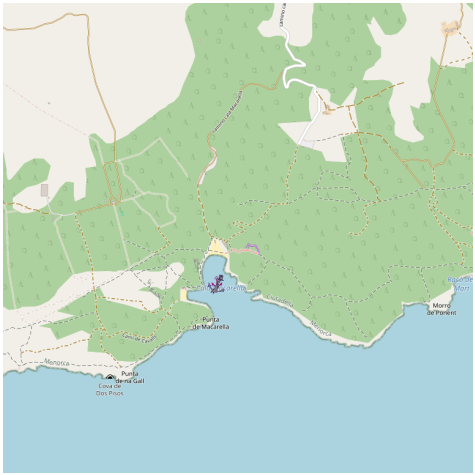

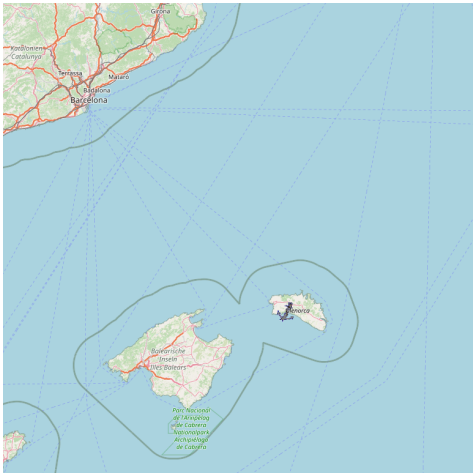

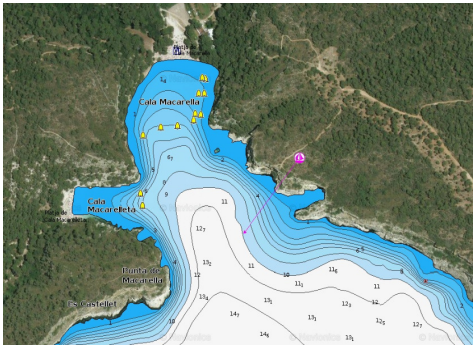

Cala Macarella

4.13 - Cala Galdana (Menorca)

39°56.23 N
3°57.56 E

Méditerranée - Mediterrane an - Islas Baleares - Balearic Islands - Menorca

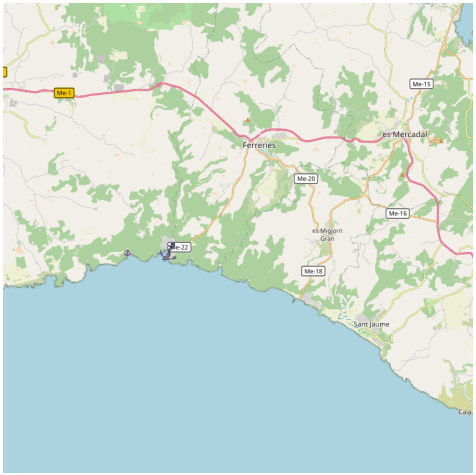

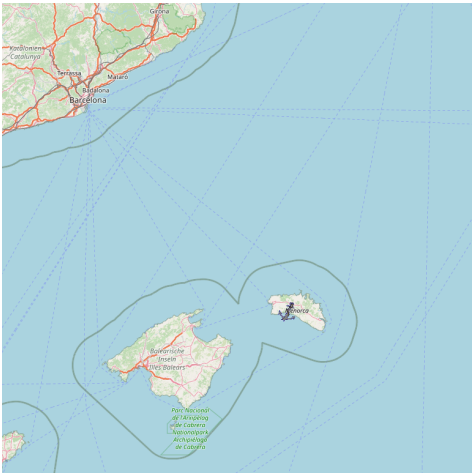

Baie reconnaissable à son petit îlot, avec sa magnifique plage de sable blanc chaud. Domage, la principale nuisance est sonore et est due aux bateaux chargés de touristes dont le guide commente les lieux en anglais ou en allemand au travers de puissants haut-parleurs!

Trés dommage aussi la présence d'un bâtiment type "HLM" en bord de plage. Sinon, excellent mouillage magnifique par 7 m de fonds.
Restaurant sur ilôt central superbe, avitaillement possible en annexe dans superette.

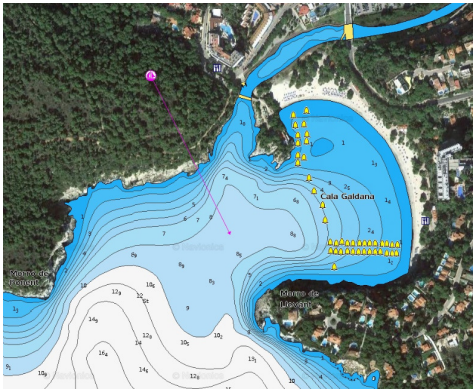

Cala Galdana

4.14 - Cala Mitjana

39°55.99 N
3°58.32 E

Méditerranée - Mediterrane an - Islas Baleares - Balearic Islands - Menorca

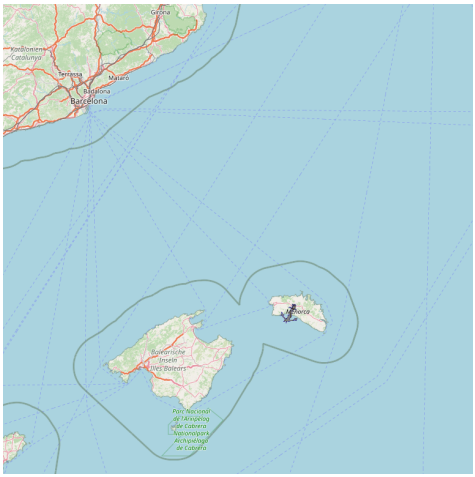

Nice place full of tourists.

Belle plage, beaucoup de touristes.

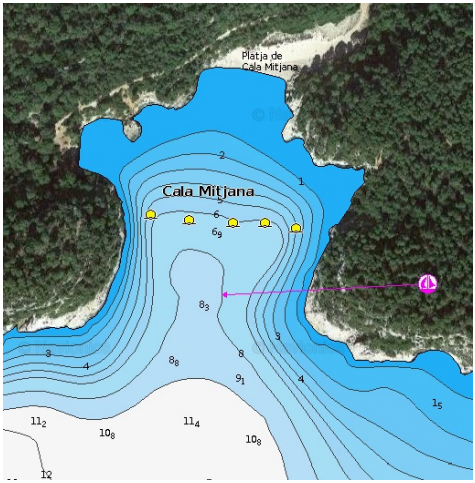

Cala Mitjana

NE PAS utiliser pour naviguer

Cala peu profonde, peut etre rouleur. Petite plage tres (trop) bondée en été. Réseaux GSM peu fonctionnel. Pas de resto. Pas de dépôt d'ordure

Cala Mitjana

07/2017

Ludo66

4.15 - Cala Trebeluja (Menorca)

39°55.83 N
3°59.33 E

Méditerranée - Mediterrane an - Islas Baleares - Balearic Islands - Menorca

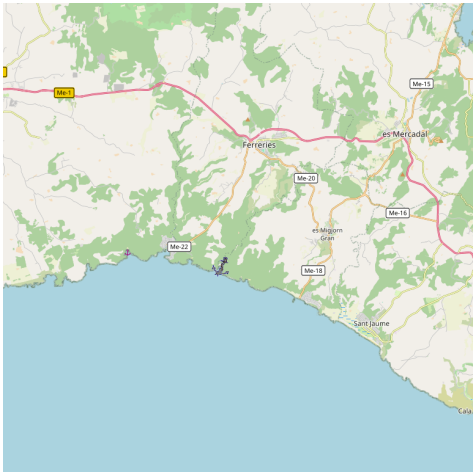

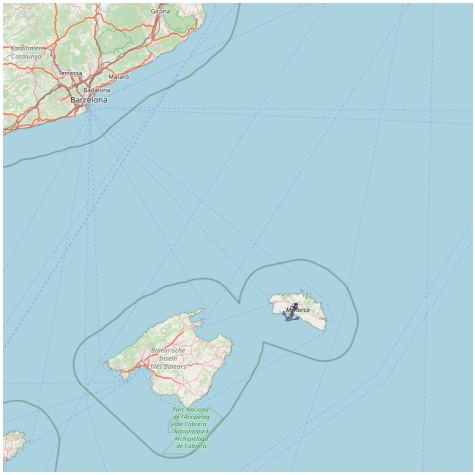

On peut remonter la rivière sur 1 mn environ après avoir porter l'annexe sur la plage sur quelques mètres (annexe avec gros moteur s'abstenir... préférez les rames pour la tranquillité des lieux ;-)

L'endroit est sympa et a le gros avantage de n'être pas visité par les "trimbale-couillons". Cette crique n'offre pas d'abri quand le vent souffle du S. Sinon le mouillage y est bon et tranquille.

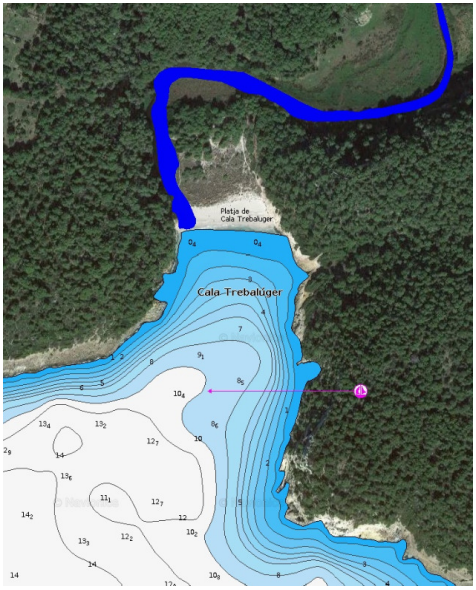

Cala Trebaluger

Carte à but informatif NE PAS UTILISER pour la navigation

Plage très fréquentée en journée (été), devient pratiquement déserte le soir.Pas de resto Pas de Réseaux GSM Pas de dépôt d'ordure.

Cala trebelujar

2017

Ludo66

4.16 - Cala Pregonda

40°03.39 N
4°02.54 E

Méditerranée - Mediterrane an - Islas Baleares - Balearic Islands - Menorca

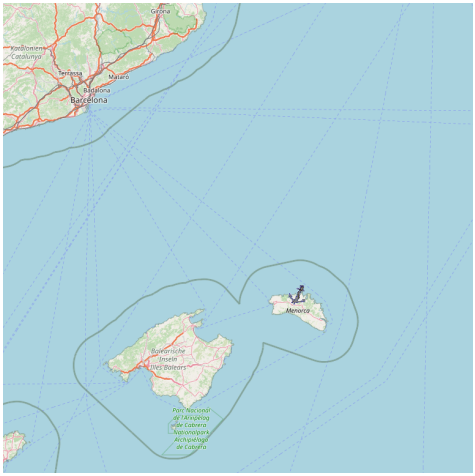

Mouillage devant une petite Plage.
Attention à l?écueil de Sa Nou

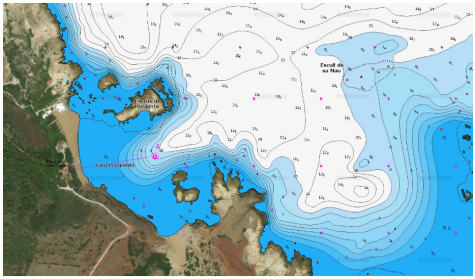

Cal Pregonda

4.17 - DANGER Eceuils Sa Nou

40°03.50 N
4°03.03 E

Méditerranée - Mediterrane an - Islas Baleares - Balearic Islands - Menorca

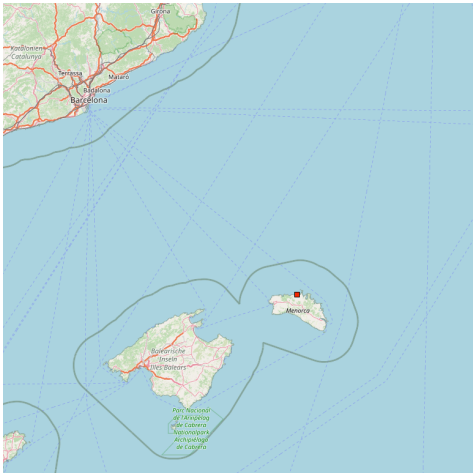

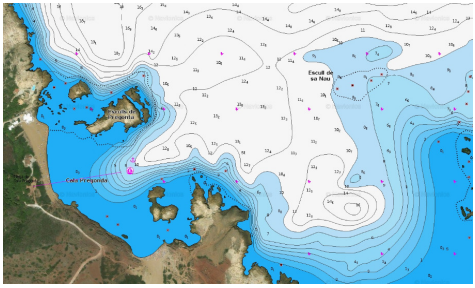

4.18 - Cala Torta

40°04.18 N
4°04.85 E

Méditerranée - Mediterrane an - Islas Baleares - Balearic Islands - Menorca

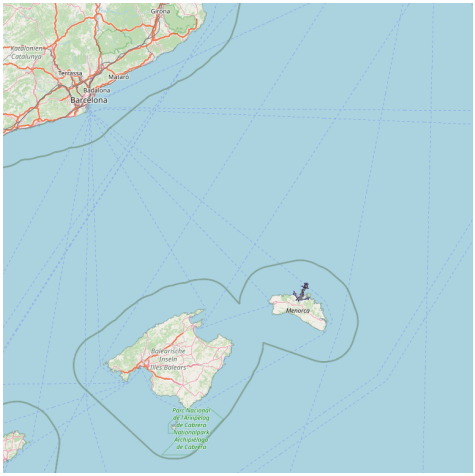

Site sauvage.

On mouille prés du rivage.

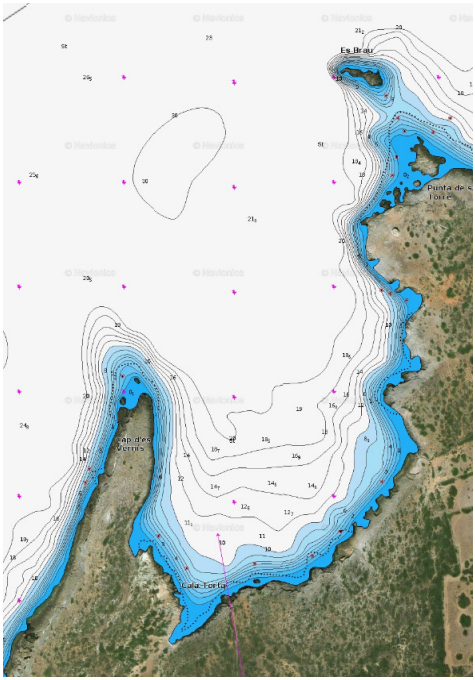

Cala Torta

4.19 - Cala Tirant

40°02.94 N
4°06.29 E

Méditerranée - Mediterrane an - Islas Baleares - Balearic Islands - Menorca

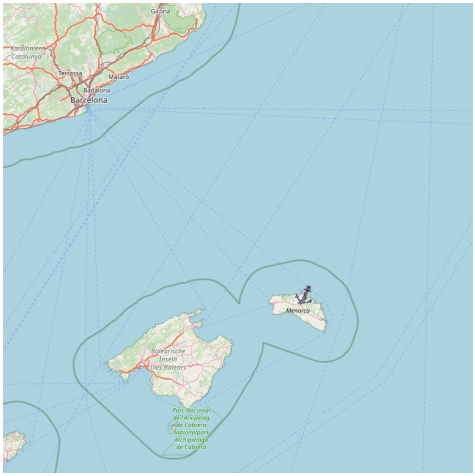

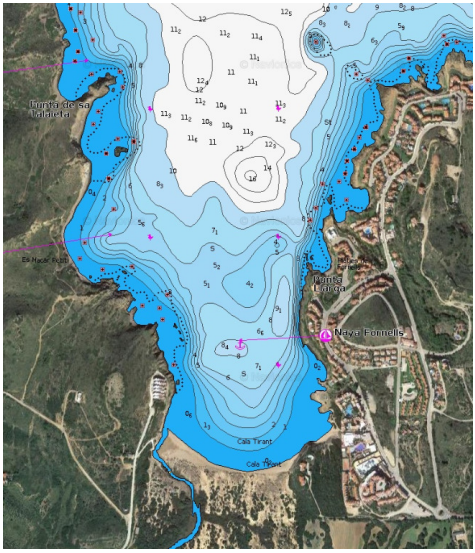

Cala Tirant

4.20 - Puerto de Fornells (Menorca)

40°03.28 N
4°07.84 E

Méditerranée - Mediterrane an - Islas Baleares - Balearic Islands - Menorca

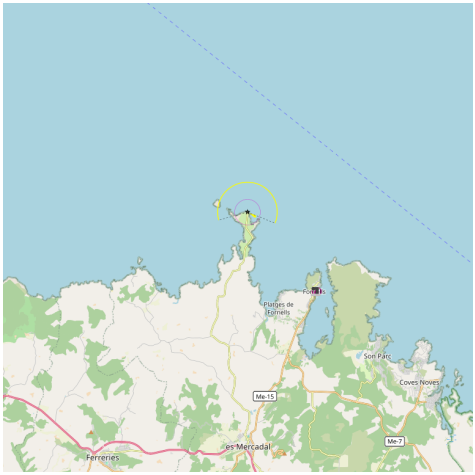

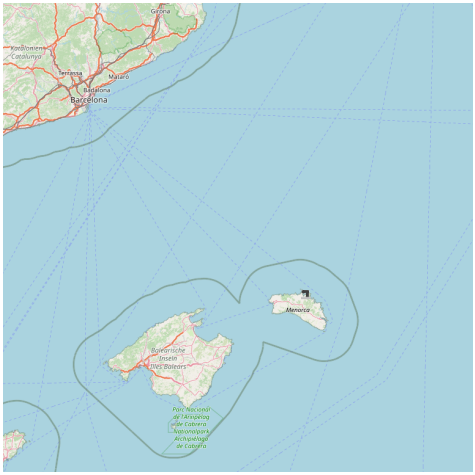

http://www.cbbasea.com/landing/index.html Canal 9 au port

La baie de Fornells

Le port de Fornells

Les amarrage sur bouées (seuls autorisés) sont désormais payants.

Les places au port sont peu nombreuses (10), payantes, mais avec des sanitaires.

Port situé sur la côte N de l'île de Minorque, dans la baie de Fornells. Cette baie est une grande anse naturelle dont la passe d'entrée, large de 200 m, est dominée par la "Mola de Fornells": large promontoire (122 m).

Mouillage bien abrité sauf par vent du N.

* T./F. 971 37 66 04
* M.portfornells@portsib.caib.es
* 121 pl.
* Mouillage sans problème par beau temps dans toute la zone, bouées gratuites sur réservation.
* Bon mouillage en rade au S du port (fond algues 3/6 m); par fort vent mouiller long.

le meilleur mouillage des baleares et gratuit! nota les paella grillée sur le port sont sublimes

Port très cher 40? la nuit en basse saison, pas de sanitaire ni de douche. Capitainerie fermée, paiement en espèce uniquement à un agent du port qui vous laisse un semblant de reçu. Places à quais sous la digue gratuite mais non autorisées aux bateaux de passage. Place sur bouées gratuites mais écartées nécessitant l'usage de l?annexe.

A cote de ça la petite ville de Formels est très agréable le port est bien protégé de tous les vents et de le houle. Nombreux restaurants et boutiques sur le bord de mer et commerçants ambulants locaux dans les rue le soir.

Voici le site pour réserver une bouée (identique à illa d'en Colom) http://www.cbbasea.com/landing/index.html

4.21 - Cala en Porter (Menorca)

39°52.16 N
4°07.93 E

Méditerranée - Mediterrane an - Islas Baleares - Balearic Islands - Menorca

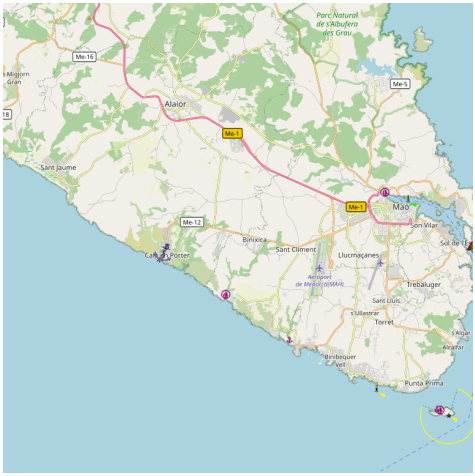

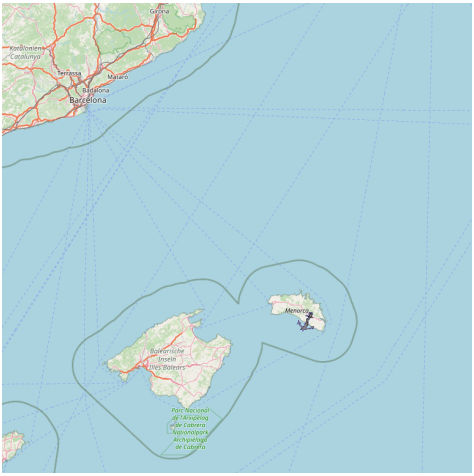

mouilage rouleur

Attention de bien mouiller éloigné d'un câble sous marin passant au beau milieu de la cala, et balisé par des bouées surmontées de fanions métalliques.

🇫🇷 On peut mouiller en face de la plage, côté W de la baie.

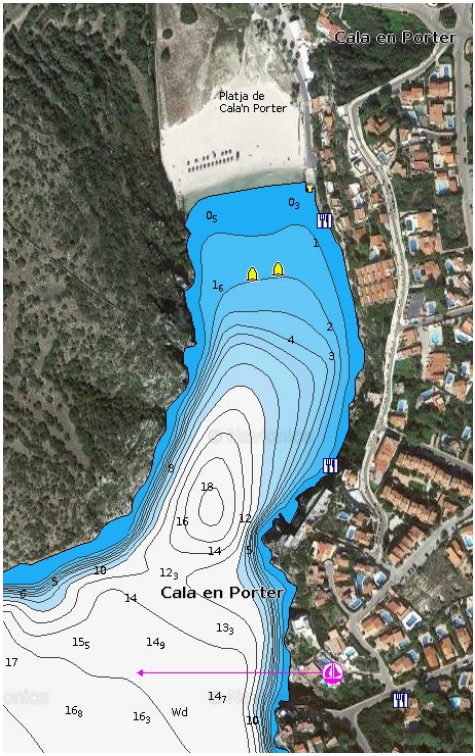

Cala En Porter

Carte à but indicatif NE PAS UTILISER pour naviguer

Très rouleur par vent de sud.Quelques petits restaurants au bord de la plage. Petit supermarché 10 min à pied en longeant la route.

Reseaux GSM 4G, Depot dechet sur bord de la plage (vers resto) Bar-boite de nuit Cova d'en Xoroi en haut de la falaise: interdit aux moins de 18ans apres 23h! Sinon bar restaurant Club Menorca en hauteur avec vue sur le mouillage (en allant vers Cova d'en xoroi), demander le code wifi en prenant une canya.... le wifi porte jusqu'au mouillage!

Cala d'en Porter

28/07/2017

Ludo66

4.22 - Cala Coves

39°51.74 N
4°08.67 E

Méditerranée - Mediterrane an - Islas Baleares - Balearic Islands - Menorca

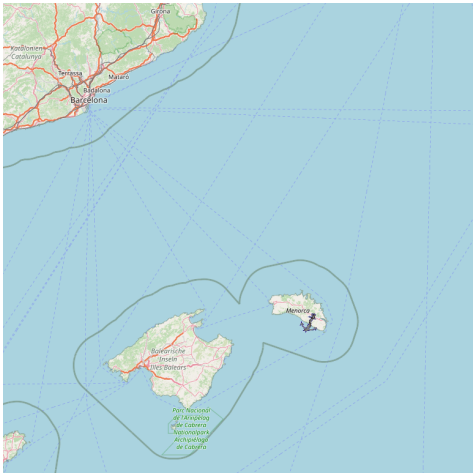

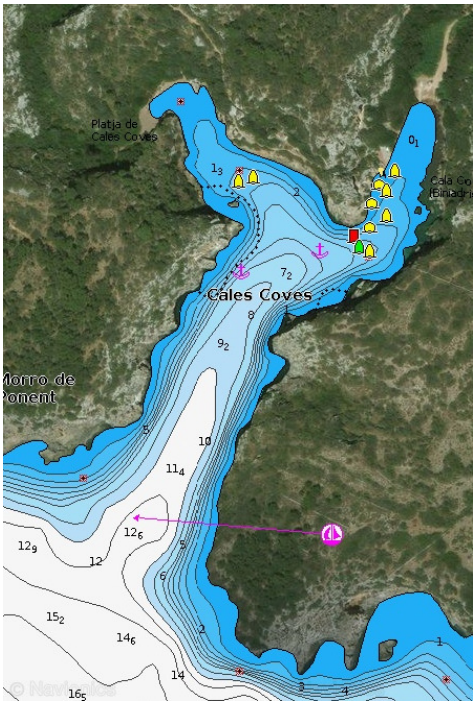

Cala Coves

Cala Coves

4.23 - Illa Tosqueta

40°03.37 N
4°09.99 E

Méditerranée - Mediterrane an - Islas Baleares - Balearic Islands - Menorca

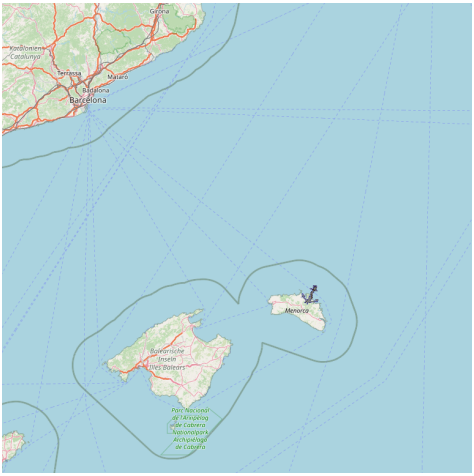

Bien abrité de la houle de NO.

Les fond remontent vite vers les 2 petites calas qui sont réservées aux faibles tirants d'eau.

Assez nombreuses petites embarcations dans la journée, le mouillage devient désert le soir.

Pas de resto ou dépôt déchets.

Réseaux GSM 4G

Illa Tosqueta
22/07/2017
Ludo66

4.24 - DANGER roches dets Ofegats

40°01.98 N
4°10.96 E

Méditerranée - Mediterrane an - Islas Baleares - Balearic Islands - Menorca

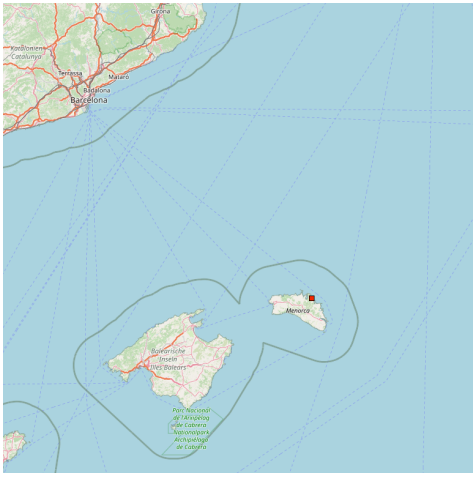

Attention à ce groupe de roches éloigné du rivage !

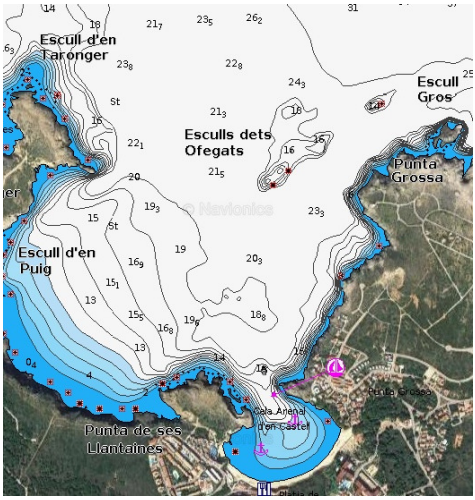

Esculls dets Ofegats

4.25 - Cala Arenal d'en Castell

40°01.42 N
4°10.97 E

Méditerranée - Mediterrane an - Islas Baleares - Balearic Islands - Menorca

Urbanització Punta Grossa
Ses d'Entaulera
Port Castell
Platja Arenal d'en Castell
s'Arenal-d'en Castell
Carrer Via de Ronda
Avinguda de l'Arenal
Carrer Ses Fonts
Carrer Ses Rotes
Carrer Ses Tanques
Carrer Ses Tanques Blanques
Carrer Ses Tanques Negres
Carrer Ses Tanques Verdes
Carrer Ses Tanques Vermelles
Carrer Ses Tanques Grogues
Carrer Ses Tanques Taronges
Carrer Ses Tanques Lliures
Carrer Ses Tanques Rosades
Carrer Ses Tanques Blaves
Carrer Ses Tanques Morades
Carrer Ses Tanques Marrons
Carrer Ses Tanques Llimones
Carrer Ses Tanques Llimones
Carrer Ses Tanques Llimones

8 à13m

Joli cala largement ouverte au sud.
Quelques bouées privées occupent le fond de la cala.
A proximité de l'alignement de la piste l?aéroport (un peu bruyant mais sans plus).
Peut être rouleur si vent orienté ouest
ATTENTION à un petit récif au milieu de la cala.
Pas de resto
Réseaux GSM 4G

4.27 - Illa d'en Colom

39°57.70 N
4°16.30 E

Méditerranée - Mediterrane an - Islas Baleares - Balearic Islands - Menorca

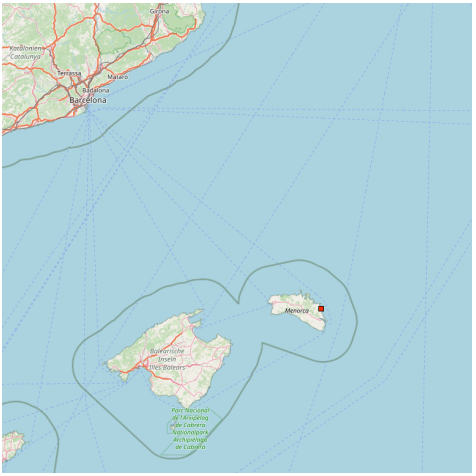

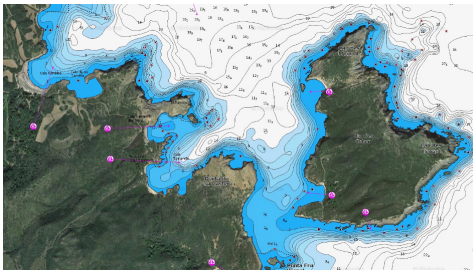

Illa d'en Colom

Un mouillage sur bouées payantes est organisé à l'abri de l'illa d'en Colom (environ 30euros/j pour 12m) voir site ci-dessous:
http://www.cbbasea.com/landing/index.html

Toutefois il est possible de mouiller à coté des bouées.
Attention les fonds remontent vite !
Petit bar-resto à tapas pas loin du mouillage, à la cala Tamarells.
Réseaux GSM OK

Isla Colom
Vue sur le Mouillage
24/07/2017
Ludo66

Cala Tamarells
Petit bar-resto à Tapas
Ludo66

4.28 - Punta Prima

39°48.74 N
4°17.02 E

Méditerranée - Mediterrane an - Islas Baleares - Balearic Islands - Menorca

Punta Prima
Carrer de Llevant
Carrer de Ponant
Carrer de Xalos
Carrer de Mar Blava
Carrer des Pinets
Carrer de Cavalls
Carrer de Menorca
Carrer de Tramuntana
Carrer de Llevant
Carrer de Ponent

Punta Prima
Ludo66

4.29 - Puerto de Mahon (Menorca)

39°53.13 N
4°17.09 E

Méditerranée - Mediterrane an - Islas Baleares - Balearic Islands - Menorca

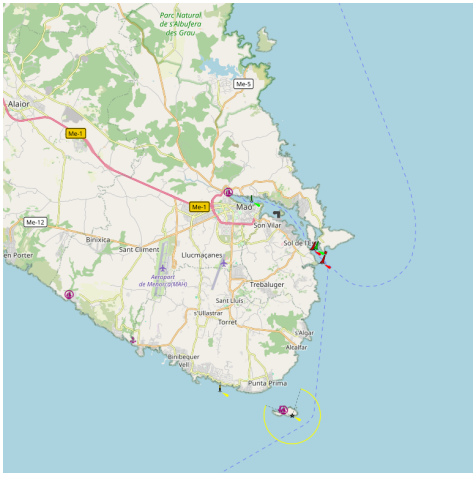

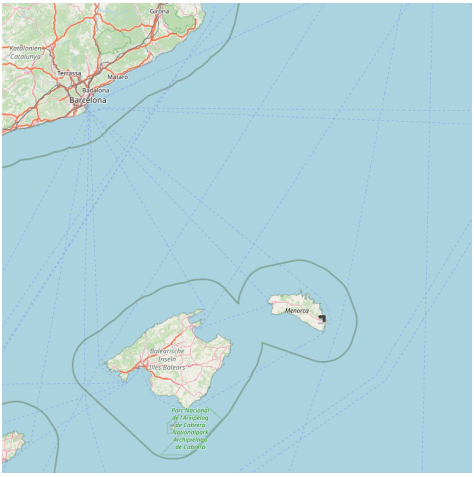

canal 9

a voir absolument

Se puede fondear debajo del castillo de la Mola y salir al puerto a través de un canal excavado pero con calado suficiente.

Le port de Mahon est un port naturel d'une longueur d'environ 5 km, protégé des vents du N. Son eau est tellement calme qu'elle fait penser à un lac.

L'entrée se fait par un goulet orienté SE, NW qui s'ouvre au S de la presqu'île de La Mola. Facile de jour et de nuit, car le chenal est balisé par des feux sur les

côtés et îlot de la rade.
Les navire de plaisance empruntent de préférence le chenal S de l'îlot de Rey.
Le mouillage principal des plaisanciers se fait sur la rive W qui abrite un grand port , amarrage public et ancrage par fond de vase.

* T. 971.36.30.66
* F. 971.36.31.01
* M. portsdebalears@portsdebalears.com
* 850 pl. réparties sur les différentes installations.

Plusieurs mouillages sont possibles:

* Cala Teulera
* Cala Fonts
* Cala Llonga
* Cala Perdrera
* Cala Rata
* Cala San Estève
* Cala Figuera

Club maritime:

* T. 971 36 50 22
* F. 971 36 07 52
* M. cmmahon@terra.es
* 160 pl. (<40 m)

Marina dep. de Menorca:

* T. 971 365 889
* F. 971 356 807
* 230 pl. (<25 m) dont 50 visit.

Petit mouillage (encore gratuit) d'attente de suite à tribord après les premiers feux. Intéresse ceux qui traversent sur la Sardaigne, ceux qui en reviennent, ceux qui partent sur Ibiza ou Gibraltar.
Les places dans les nombreux ports sont chers et parfois difficiles à prendre pour juste une nuit.
Le mouillage dans la cala Teulera, à l'entrée de Mahon est désormais réglementé. Il n'est possible que lorsque les ports et marinas (payants) sont pleins et en cas de mauvaise mer, avec un maximum de 4 jours.

4.30 - Isla del aire - Menorque

39°48.14 N
4°17.15 E

Méditerranée - Mediterrane an - Islas Baleares - Balearic Islands - Menorca

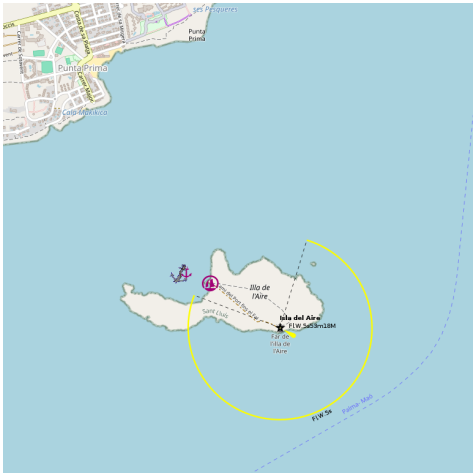

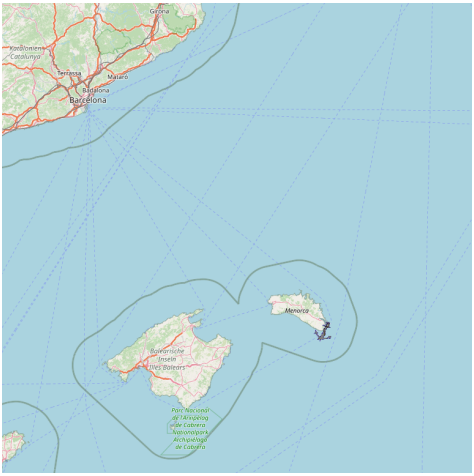

Mouillage sauvage.

Possibilité de passer la nuit au mouillage par temps calme.

Relativement bien abrité de la houle de SE.

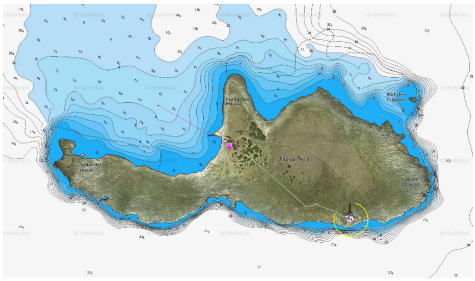

En aout 2019 le mouillage dans la plus grande anse au nord ouest est interdit: posidonies

Seul reste la zone de mouillage au nord et nord est.

Attention il faut mouiller sur une zone sans posidonie (roche), des contrôles visuels sont effectués !

Rq: le mouillage sur zone de posidonie est interdit sur toute les Baléares (contrôles assez fréquents).

www.sea-seek.com

Responsability

Sea-Seek is a collection of sailing logbooks covering harbours, anchorages, diving spots... any subject regarding sport or pleasure at sea.

Sea-Seek is an online open-content collaborative pilot guide, that is, a voluntary association of individuals and groups working to develop a common resource of human knowledge. The structure of the project allows anyone with an Internet connection to alter its content. Please be advised that nothing found here has necessarily been reviewed by people with the expertise required to provide you with complete, accurate or reliable information.

In particular, don't use any map presented in Sea-Seek for the navigation.

Note that informations in sea-seek are compiled from a variety of freely available and non controlable sources and therefore Sea-Seek webmaster cannot be held responsible for incorrect or outdated data.

Responsabilité

Sea-Seek est un guide du nautisme ou pilote côtier en ligne. Fruit de la contribution de chacun, il décrit les sites de mouillage, les ports, les spots de plongée, les plages par et pour les amoureux de la mer.

Sea-Seek est un guide nautique libre, c'est-à-dire une association volontaire d'individus et de groupes qui développent ensemble une source de la connaissance humaine. Sa structure permet à tout individu avec un accès Internet et un navigateur Web de modifier le contenu disponible ici. En conséquence, sachez que rien de ce que vous pouvez trouver ici n'a été nécessairement vérifié par un professionnel compétent dans le domaine en question et ceci sur tous les sujets de Sea-Seek.

En particulier, n'utiliser aucune carte de Sea-Seek pour la navigation.

L'ensemble des données présentées sur Sea-Seek sont d'origines diverses et non contrôlées et ne sauraient engager la responsabilité du responsable du site www.sea-seek.com.