



Sea - Seek

Ebook Sailing guide / Guide nautique

Gulf of Guinea

NE Atlantic Ocean

August 2024



Gulf of Guinea

Table of contents

Gulf of Guinea	1
1 - Romanche Trench	3
2 - Sierra Leone	5
2.1 - Freetown - Ferry Terminal	5
3 - Liberia	7
3.1 - Monrovia	7
4 - Abidjan	8
5 - Takoradi	8
6 - Sekondi	9
7 - Tema	10
8 - Port De Lome	11
9 - Cotonou	12
10 - Burutu	12
11 - Warri	13
12 - Sao Tome	15
12.1 - Santa Cruz (Sao Tome)	15
13 - Santo Antonio	16
14 - Douala	17

Gulf of Guinea

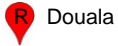
5°18.88 N
7°38.78 W

NE Atlantic Ocean - Gulf of Guinea




- A** Romanche Trench
- C** Freetown - Ferry Terminal
- E** Monrovia
- G** Takoradi
- J** Tema
- L** Cotonou
- N** Warri
- P** Santa Cruz (Sao Tome)

- B** Sierra Leone
- D** Liberia
- F** Abidjan
- H** Sekondi
- K** Port De Lome
- M** Burutu
- O** Sao Tome
- Q** Santo Antonio



Piracy in the Gulf of Guinea affects a number of countries . Pirates in the Gulf of Guinea are often part of heavily armed criminal enterprises, who employ violent methods to steal oil cargo.

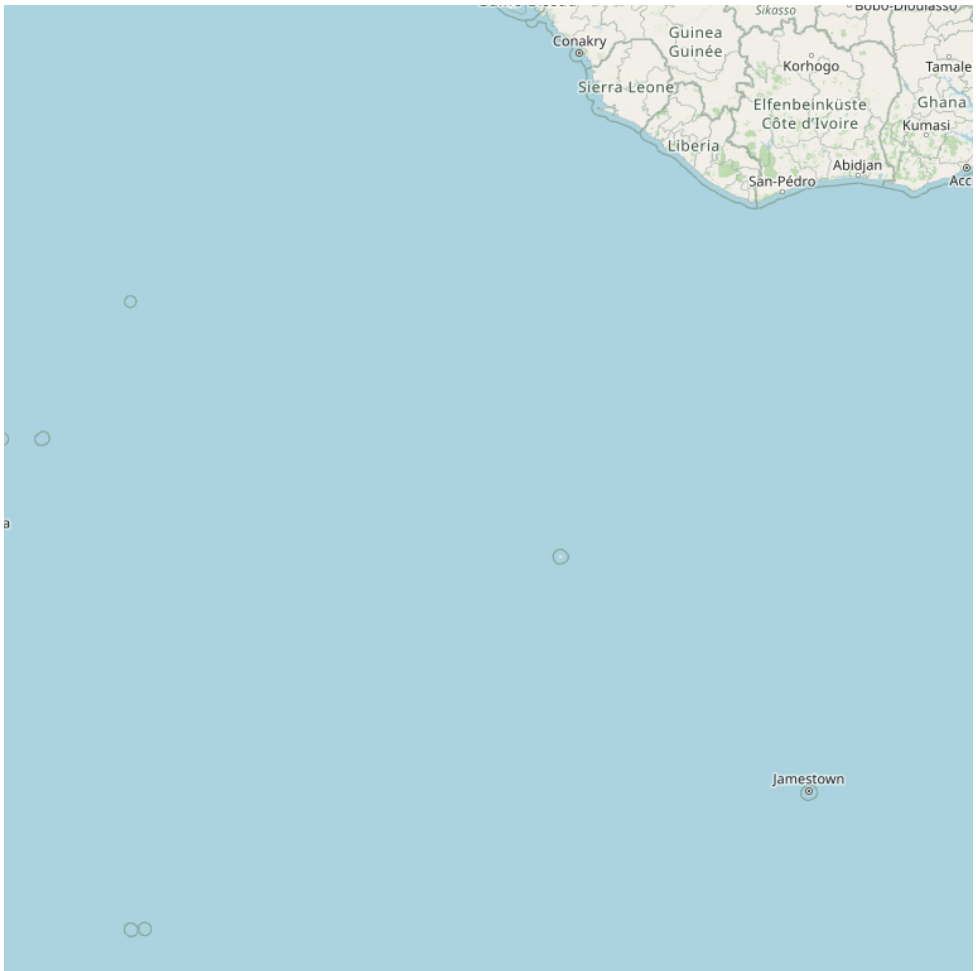
 The Gulf of Guinea is the northeasternmost part of the tropical Atlantic Ocean from Cape Lopez in Gabon, north and west to Cape Palmas in Liberia. The intersection of the Equator and Prime Meridian (zero degrees latitude and longitude) is in the gulf.


Among the many rivers that drain into the Gulf of Guinea are the Niger and the Volta. The coastline on the gulf includes the Bight of Benin and the Bight of Bonny.


1 - Romanche Trench

0°31.99 S
20°18.17 W

NE Atlantic Ocean - Gulf of Guinea - Romanche Trench



160 

 The Romanche Trench, also called the Romanche Furrow or Romanche Gap, is the third deepest of the major trenches of the Atlantic Ocean, after the Puerto Rico Trench and the South Sandwich Trench. It bisects the Mid-Atlantic Ridge just north of the equator at the narrowest part of the Atlantic between Brazil and West Africa, extending from 2°N to 2°S and from 16°W to 20°W.

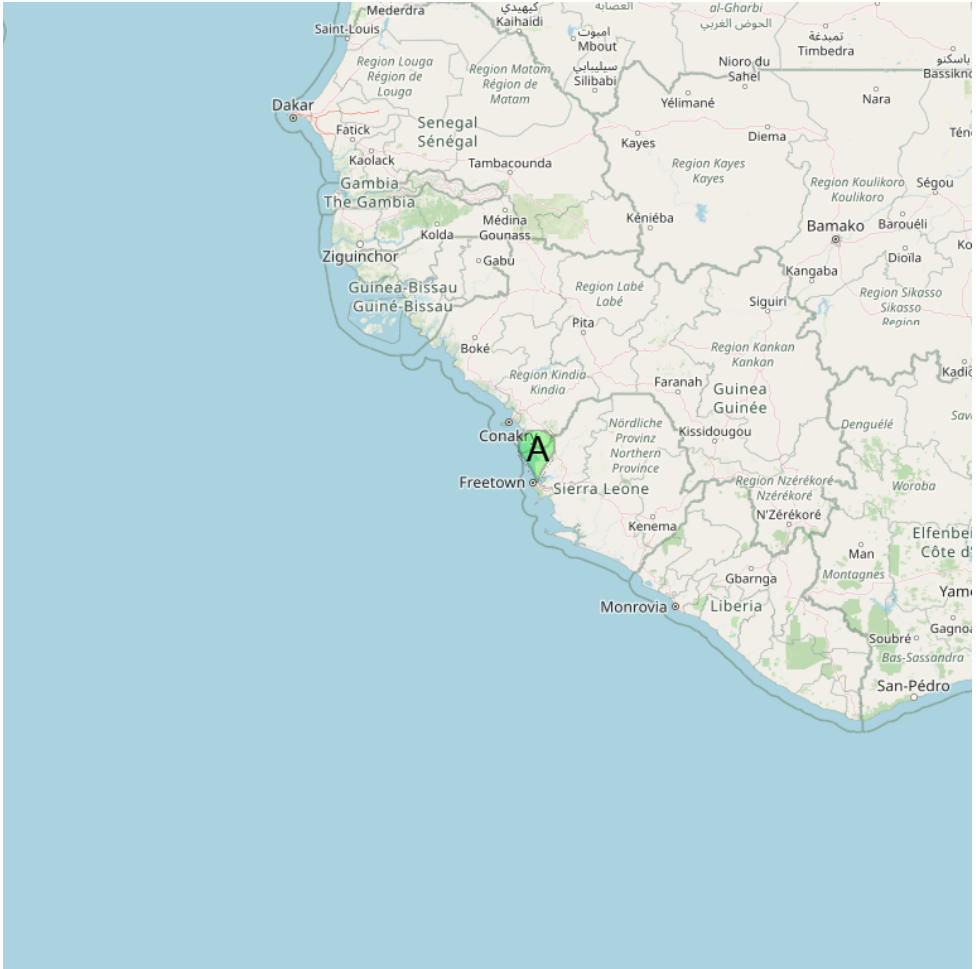
 La fosse Romanche ou fosse de la Romanche (aussi appelé sillon Romanche,


faille Romanche ou Zone de fracture Romanche) est la troisième plus profonde fosse océanique de l'océan Atlantique, après la fosse de Porto Rico et la fosse des Sandwich-du-sud. Elle découpe la dorsale médio-Atlantique, juste au nord de l'équateur, au point le plus étroit entre le Brésil et l'Afrique de l'Ouest, s'étendant de 2°N à 2°S de latitude et de 16°W à 20°W de longitude.

2 - Sierra Leone

7°45.64 N
12°55.19 W

NE Atlantic Ocean - Gulf of Guinea - Sierra Leone



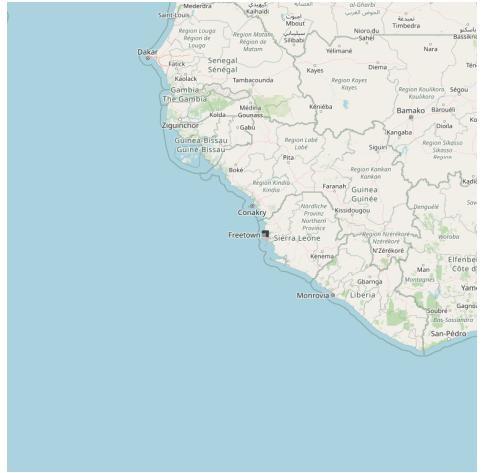
 Freetown - Ferry Terminal

2.1 - Freetown - Ferry Terminal


8°29.10 N
13°12.14 W

NE Atlantic Ocean - Gulf of Guinea - Sierra Leone





 Port.

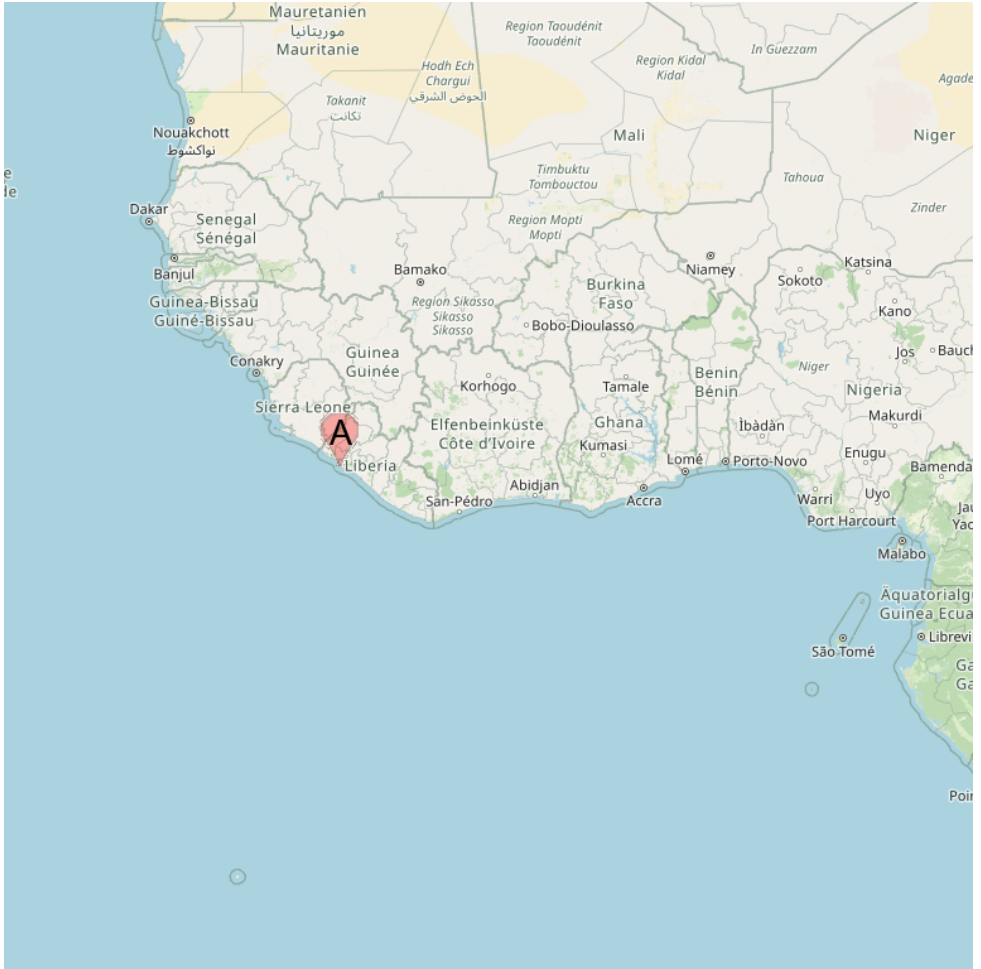
 Port côtier.




3 - Liberia

5°15.29 N
9°34.75 W

NE Atlantic Ocean - Gulf of Guinea - Liberia

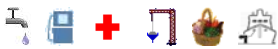


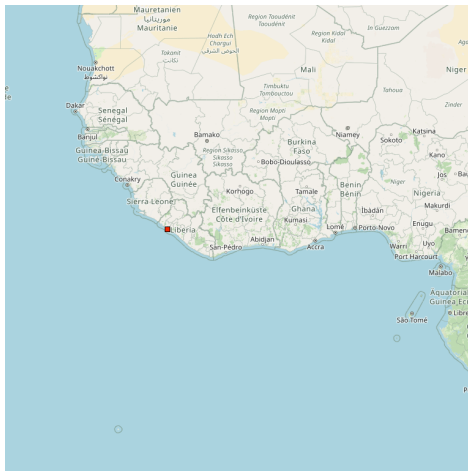
 Monrovia


3.1 - Monrovia

6°20.85 N
10°47.76 W

NE Atlantic Ocean - Gulf of Guinea - Liberia





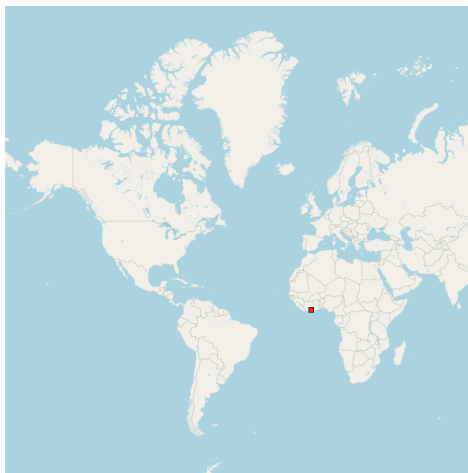
 Port protected by a breakwater.

 Port protégé par une digue.


4 - Abidjan

5°15.40 N
4°00.61 W

NE Atlantic Ocean - Gulf of Guinea



 Harbor.

 Port de commerce.


5 - Takoradi

4°53.01 N
1°44.46 W

NE Atlantic Ocean - Gulf of Guinea



 Harbor protected by a breakwater.

 Port de commerce protégé par une digue.

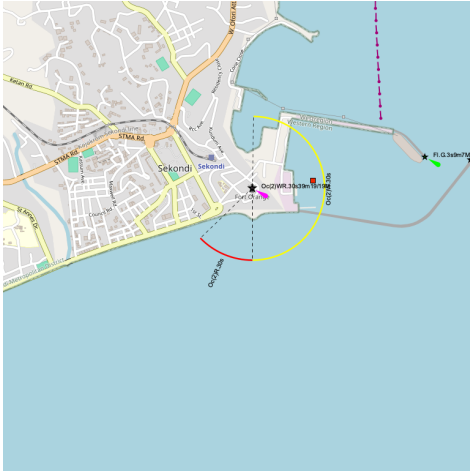


6 - Sekondi

4°56.16 N
1°42.18 W

NE Atlantic Ocean - Gulf of Guinea





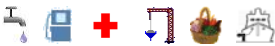
🇬🇭 Small port protected by a breakwater.

🇫🇷 Petit port protégé par une digue.

7 - Tema


5°37.63 N
0°00.66 E

NE Atlantic Ocean - Gulf of Guinea





M/S HOEGH MASAN 54

 Port protected by a breakwater.


 Port protégé par une digue.

8 - Port De Lome

6°08.40 N
1°17.05 E

NE Atlantic Ocean - Gulf of Guinea



 Small port protected by a breakwater.

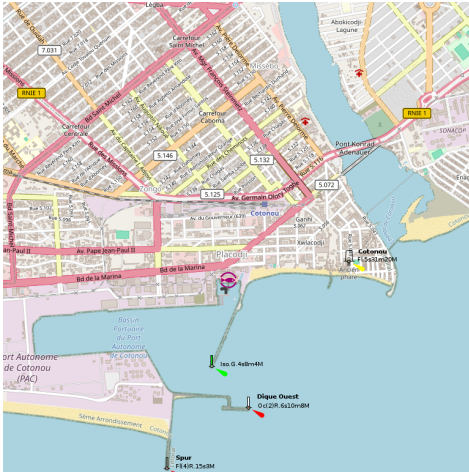
 Petit port protégé par une digue.




9 - Cotonou

6°20.98 N
2°25.95 E

NE Atlantic Ocean - Gulf of Guinea



 Port protected by a breakwater.

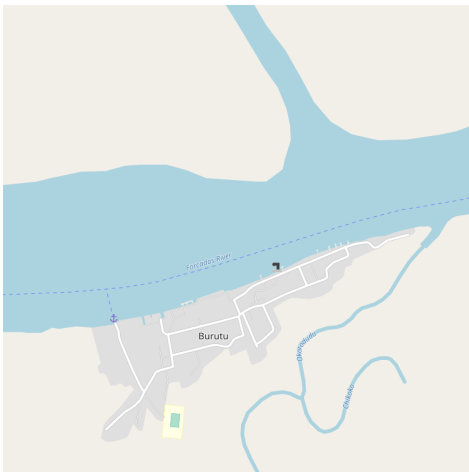
 Port protégé par une digue.




10 - Burutu

5°21.42 N
5°30.74 E

NE Atlantic Ocean - Gulf of Guinea





 Small port .

 Petit port .




11 - Warri

5°30.73 N
5°43.23 E

NE Atlantic Ocean - Gulf of Guinea



 Small port .

 Petit port .




12 - Sao Tome

0°13.18 N
6°34.18 E

NE Atlantic Ocean - Gulf of Guinea - Sao Tome



 Santa Cruz (Sao Tome)

SÃO TOME & PRINCIPE,

Un des plus petits Etats d'Afrique, surnommé "Îles du Milieu du Monde" mais aussi "Île Chocolat" car au début du siècle dernier, il fut le premier producteur mondial de cacao. Ancienne colonie portugaise, c'est un état indépendant depuis 1975.

12.1 - Santa Cruz (Sao Tome)

0°07.78 N
6°38.86 E

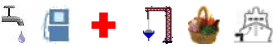
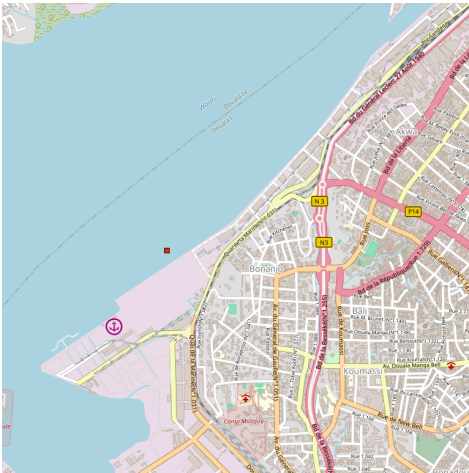
NE Atlantic Ocean - Gulf of Guinea - Sao Tome




14 - Douala

4°02.65 N
9°40.77 E

NE Atlantic Ocean - Gulf of Guinea



 Harbor .

 Port de commerce .



www.sea-seek.com

Responsability

Sea-Seek is a collection of sailing logbooks covering harbours, anchorages, diving spots... any subject regarding sport or pleasure at sea.

Sea-Seek is an online open-content collaborative pilot guide, that is, a voluntary association of individuals and groups working to develop a common resource of human knowledge. The structure of the project allows anyone with an Internet connection to alter its content. Please be advised that nothing found here has necessarily been reviewed by people with the expertise required to provide you with complete, accurate or reliable information.

In particular, don't use any map presented in Sea-Seek for the navigation.

Note that informations in sea-seek are compiled from a variety of freely available and non controlable sources and therefore Sea-Seek webmaster cannot be held responsible for incorrect or outdated data.

Responsabilité

Sea-Seek est un guide du nautisme ou pilote côtier en ligne. Fruit de la contribution de chacun, il décrit les sites de mouillage, les ports, les spots de plongée, les plages par et pour les amoureux de la mer.

Sea-Seek est un guide nautique libre, c'est-à-dire une association volontaire d'individus et de groupes qui développent ensemble une source de la connaissance humaine. Sa structure permet à tout individu avec un accès Internet et un navigateur Web de modifier le contenu disponible ici. En conséquence, sachez que rien de ce que vous pouvez trouver ici n'a été nécessairement vérifié par un professionnel compétent dans le domaine en question et ceci sur tous les sujets de Sea-Seek.

En particulier, n'utiliser aucune carte de Sea-Seek pour la navigation.

L'ensemble des données présentées sur Sea-Seek sont d'origines diverses et non contrôlées et ne sauraient engager la responsabilité du responsable du site www.sea-seek.com.