



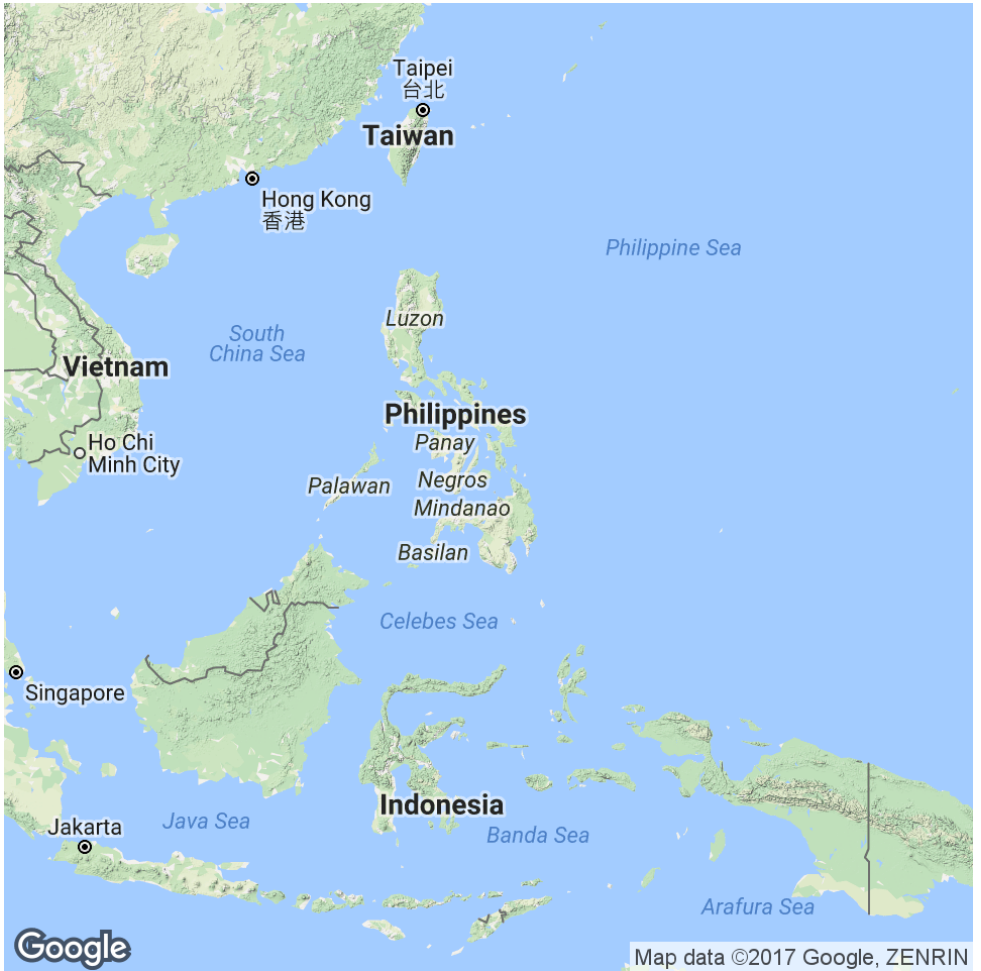
Sea - Seek

Ebook Sailing guide / Guide nautique

Philippines

NW Pacific Ocean

July 2017



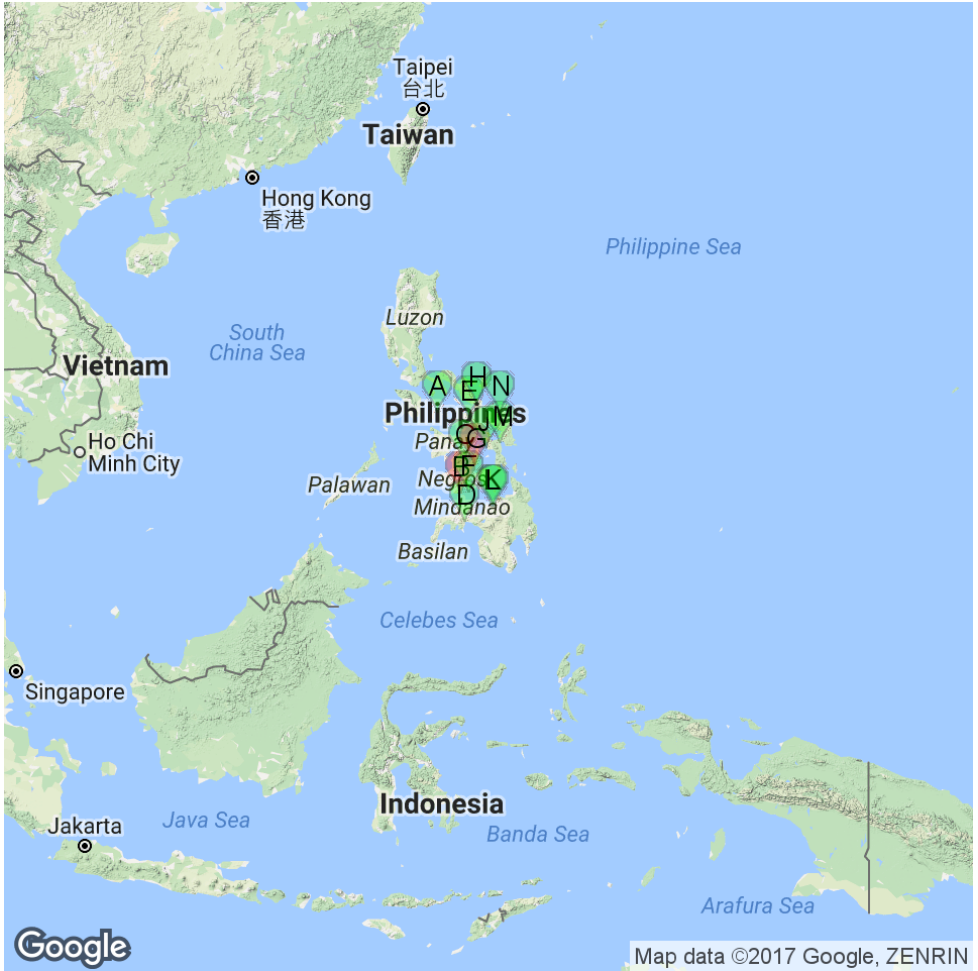
Philippines

Table of contents

Philippines	1
1 - Sorsogon	2
2 - Port Romblon.....	3
3 - Laoang	4
4 - Masbate	4
5 - Tacloban	5
6 - Palompon.....	6
7 - San Carlos	6
8 - Cebu Pier 2.....	7
9 - Lazi	8
10 - Apo island.....	9
11 - Bugo	9
12 - Macabalan.....	10
13 - Pagadian	11

Philippines

NW Pacific Ocean - Philippines



- A Port Romblon
- C San Carlos
- E Masbate
- G Cebu Pier 2
- J Palompon
- L Bugo
- N Laoang

- B Apo island
- D Pagadian
- F Lazi
- H Sorsogon
- K Macabalan
- M Tacloban



Indonesia, officially The Republic of Indonesia is a country in Southeast Asia and Oceania. Comprising 17,508 islands, it is the world's largest archipelagic state.

Indonesia consists of 17,508 islands, about 6,000 of which are inhabited. These are scattered over both sides of the equator.

The largest are Java, Sumatra, Borneo

(shared with Brunei and Malaysia), New Guinea (shared with Papua New Guinea), and Sulawesi.

Indonesia shares land borders with Malaysia on

Borneo, Papua New Guinea on the island of New Guinea, and East Timor on the island of Timor.

Indonesia shares maritime borders across narrow straits with Singapore, Malaysia, and the Philippines to the north, and with Australia to the south.

The capital, Jakarta, is on Java and is the nation's largest city, followed by Surabaya, Bandung, Medan, and Semarang.

Indonesia's location on the edges of the Pacific, Eurasian, and Australian tectonic plates makes it the site of numerous volcanoes and frequent earthquakes.



Indonesia

Les 17 000 îles de l'Indonésie (dont 6 000 habitées) sont réparties autour de l'équateur donnant à ce pays un climat tropical. Les plus grandes îles sont Java où habite près de 60 % de la population, Sumatra, Bornéo (qui est partagée

avec la Fédération de Malaisie), la Papouasie occidentale (Papua, auparavant appelée Irian Jaya, qui correspond à la moitié ouest de l'île de Nouvelle-Guinée) et Célèbes.

1 - Sorsogon

12°57.92 N
124°00.22 E

NW Pacific Ocean - Philippines





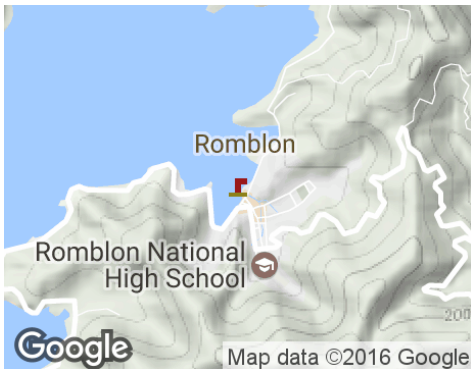
Small port.

Petit port côtier.

2 - Port Romblon


12°34.71 N
122°16.11 E

NW Pacific Ocean - Philippines





 Small port.


 Petit port côtier.

3 - Laoang

12°33.99 N
125°00.86 E

NW Pacific Ocean - Philippines



 Small port .

 Petit port .

4 - Masbate

12°22.05 N
123°36.98 E


NW Pacific Ocean - Philippines





 Port.



 Port côtier.

5 - Tacloban

11°14.83 N
124°59.99 E

NW Pacific Ocean - Philippines





🇵🇭 Port.

🇵🇭 Port côtier.

6 - Palompon

11°03.00 N
124°22.90 E

NW Pacific Ocean - Philippines



🇵🇭 Small port.

🇵🇭 Petit port côtier.


7 - San Carlos

10°28.60 N
123°25.30 E

NW Pacific Ocean - Philippines






 Small port protected by a breakwater.

 Petit port protégé par une digue.


8 - Cebu Pier 2


10°17.73 N
123°54.60 E

NW Pacific Ocean - Philippines





 Large harbor protected by a breakwater.

 Grand port de commerce protégé par une digue.


9 - Lazi

9°07.33 N
123°38.25 E

NW Pacific Ocean - Philippines



 Small port.

 Petit port côtier.

10 - Apo island

9°04.50 N
123°16.25 E

NW Pacific Ocean - Philippines - Apo island



160



11 - Bugo

8°30.14 N
124°44.94 E

NW Pacific Ocean - Philippines





Small port.



Petit port côtier.

12 - Macabalan


8°29.78 N
124°39.82 E

NW Pacific Ocean - Philippines





 Small port.

 Petit port côtier.


13 - Pagadian

7°49.14 N
123°26.43 E

NW Pacific Ocean - Philippines



 Small port.

 Petit port côtier.

www.sea-seek.com

Responsability

Sea-Seek is a collection of sailing logbooks covering harbours, anchorages, diving spots... any subject regarding sport or pleasure at sea.

Sea-Seek is an online open-content collaborative pilot guide, that is, a voluntary association of individuals and groups working to develop a common resource of human knowledge. The structure of the project allows anyone with an Internet connection to alter its content. Please be advised that nothing found here has necessarily been reviewed by people with the expertise required to provide you with complete, accurate or reliable information.

In particular, don't use any map presented in Sea-Seek for the navigation.

Note that informations in sea-seek are compiled from a variety of freely available and non controlable sources and therefore Sea-Seek webmaster cannot be held responsible for incorrect or outdated data.

Responsabilité

Sea-Seek est un guide du nautisme ou pilote côtier en ligne. Fruit de la contribution de chacun, il décrit les sites de mouillage, les ports, les spots de plongée, les plages par et pour les amoureux de la mer.

Sea-Seek est un guide nautique libre, c'est-à-dire une association volontaire d'individus et de groupes qui développent ensemble une source de la connaissance humaine. Sa structure permet à tout individu avec un accès Internet et un navigateur Web de modifier le contenu disponible ici. En conséquence, sachez que rien de ce que vous pouvez trouver ici n'a été nécessairement vérifié par un professionnel compétent dans le domaine en question et ceci sur tous les sujets de Sea-Seek.

En particulier, n'utiliser aucune carte de Sea-Seek pour la navigation.

L'ensemble des données présentées sur Sea-Seek sont d'origines diverses et non contrôlées et ne sauraient engager la responsabilité du responsable du site www.sea-seek.com.